

## ***BROJENJE PROMETA NA CESTAMA REPUBLIKE HRVATSKE GODINE 2024.***

***- PRETHODNI REZULTATI -***

# ***PROSJEČNI LJETNI DNEVNI PROMET***

***Zagreb, prosinac 2024.***



***BROJENJE PROMETA NA CESTAMA  
REPUBLIKE HRVATSKE GODINE 2024.***

***- PRETHODNI REZULTATI -***

***PROSJEČNI LJETNI DNEVNI PROMET***

***Zagreb, prosinac 2024.***

Naručitelj: **HRVATSKE CESTE d.o.o.** za upravljanje, građenje i održavanje državnih cesta. Zagreb, Vončinina 3

Izdavač: **PROMETIS d.o.o.** - Projektiranje i istraživačko - razvojni rad u području prometa. Zagreb, Cvijete Zuzorić 5.  
Pravni sljednik Instituta prometnih znanosti Zagreb

*E l a b o r a t:*

**BROJENJE PROMETA NA CESTAMA  
REPUBLIKE HRVATSKE GODINE 2024.**

**PROSJEČNI LJETNI DNEVNI PROMET**

Za izdavača  
direktor:

*Milorad Božić, dipl. ing.*

Autori: *Milorad Božić, dipl. ing., Dinko Kopic, dipl. ing.,*

Suradnici: *Luka Dedić, mag. ing. traff., Juraj Gršetić, dipl. ing.,  
Dario Božičević dipl. ing., Ljiljana Marinković,  
Zoran Kralj, Dražen Biškup*

Koordinator  
naručitelja:

*Danijel Brkić, dipl. ing.*

Koordinator  
izvršitelja:

*Milorad Božić, dipl. ing.*

© **PROMETIS** d.o.o., Zagreb, prosinac 2024.

## P R O S L O V

*Sukladno ugovoru sklopljenom s Hrvatskim cestama d.o.o. tvrtka PROMETIS d.o.o. iz Zagreba izradila je u sklopu projekta "Brojenje prometa na cestama Republike Hrvatske 2024. godine" elaborat "Prosječni ljetni dnevni promet - prethodni rezultati". On sadrži prethodne rezultate dobivene obradom podataka prikupljenih na brojačkim mjestima cestovnog prometa kao i prethodne rezultate brojenja prometa na domaćim trajektnim linijama.*

*Elaborat metodološki usklađeno s elaboratima iz prethodnih godina prikazuje obrađene podatke o intenzitetu prometa na brojačkim mjestima cestovnog prometa u Hrvatskoj, te na domaćim trajektnim linijama, u dva ljetna mjeseca, srpnju i kolovozu, u kojima se kod nas na većem broju brojačkih mjesta registriraju najveće količine prometa u godini.*

*PLDP (prosječni ljetni dnevni promet) u ovom elaboratu izračunan je iz podataka prikupljenih s 926 brojačkih mjesta.*

*Sustavno ulaganje truda i materijalnih sredstava u unaprjeđenje sustava brojenja prometa u Hrvatskoj rezultiralo je višegodišnjim porastom količine obrađenih podataka s brojačkih mjesta povremenog i neprekidnog brojenja prometa. Proširenjem sustava neprekidnog brojenja prometa dobiva se na kvaliteti spoznaje o značajkama prometnih tokova posebice na županijskim i lokalnim cestama gdje je najviše instaliranih novih automatskih brojila prometa.*

*Posredstvom Državnog zavoda za statistiku neki od rezultata brojenja prometa već su dostavljeni raznim domaćim i stranim korisnicima. Zahvaljujući metodološkom kontinuitetu u predočavanju podataka elaborat postiže usporedivost podataka s onima iz prethodnih godina i olakšava uočavanje kvantitativnih promjena u cestovnoj mreži.*

*Neprekidno i povremeno automatsko brojenje prometa te naplatno brojenje na cestovnim građevinama s naplatom prolaska vozila i domaćim trajektnim linijama osnovni su načini prikupljanja podataka o temeljnim značajkama prometa na cestama u Hrvatskoj. Bez razumijevanja suradničkih tvrtki "Hrvatskih autocesta", "BINA - Istre", "Autoceste Zagreb – Macelj" te naručitelja ovog elaborata "Hrvatskih cesta" ne bi bilo moguće provesti analize prometnih tokova i izradu kartografskog prikaza intenziteta prometa na odabranim cestovnim pravcima u Republici Hrvatskoj. Zahvalni smo i "Agenciji za obalni linijski pomorski promet" na dostavljenim podacima o prijevozu vozila na domaćim trajektnim linijama.*

*Rezultati brojenja prometa objavljeni u ovom elaboratu ukazuju na porast intenziteta ljetnog prometa od 1,5% na državnim cestama i od 4,1% na autocestama u odnosu na prethodnu 2023. godinu.*

*Autori*

*Zagreb, prosinac 2024.*

# S a d r Ź a j

Stranica

<b>UVOD</b> .....	<b>1</b>
<b>1. KRATKA ANALIZA BROJENJA PROMETA - SRPANJ I KOLOVOZ 2024. GODINE</b> .....	<b>2</b>
<b>2. PROSJEČNI LJETNI DNEVNI PROMET NA MJESTIMA AUTOMATSKOG I NA BROJAČKIM ODSJEĆCIMA NAPLATNOG BROJENJA PROMETA U GODINAMA 2023. I 2024. (DRŽAVNE CESTE I AUTOCESTE)</b> .....	<b>12</b>
<b>3. PROSJEČNI LJETNI DNEVNI PROMET TRAJEKTNIH LINIJA U GODINAMA 2023. I 2024.</b> .....	<b>26</b>
<b>4. PROSJEČNI LJETNI DNEVNI PROMET NA MJESTIMA AUTOMATSKOG BROJENJA PROMETA U GODINAMA 2023. I 2024. (ŽUPANIJSKE I LOKALNE CESTE)</b> .....	<b>28</b>
<b>5. PRILOZI</b> .....	<b>36</b>
<b>Kartografski prikaz : Mreža državnih cesta i autocesta; razmještaj mjesta brojenja prometa (stanje 31. kolovoza 2024.)</b>	
<b>Kartografski prikaz : Intenzitet prometa na odabranim cestovnim pravcima; Prosječni ljetni dnevni promet (7. i 8. mjesec) 2024. godine</b>	

## UVOD

Još od ranih sedamdesetih godina prošlog stoljeća u Hrvatskoj se sustavno izvodi projekt brojenja prometa s posebnim naglaskom na automatskom brojenju prometa. Time je stvoren i stvara se bogat fond podataka nužnih za racionalno gospodarenje cestama, što podrazumijeva istraživanje, planiranje, projektiranje, izgradnju, rekonstrukciju i održavanje cesta.

Elaborat "Brojenje prometa na cestama Republike Hrvatske godine 2024. – prosječni ljetni dnevni promet" sadrži izabrane rezultate obrade podataka dobivenih brojenjem prometa na hrvatskim cestama u srpnju i kolovozu 2024. godine.

Brojenje prometa u 2024. godini temelji se na korištenju automatskih brojila prometa za neprekidno i povremeno brojenje te prikupljanju podataka s objekata s naplatom prolaza i domaćih pomorskih trajektnih linija čime se metodološki i tehnološki nastavlja na prethodna brojenja.

U elaboratu su predočeni podatci o ljetnom prometu na državnim cestama, brojačkim odsječcima autocesta, dijelu županijskih cesta te manjem broju lokalnih cesta. Obuhvaćen je i prijevoz motornih vozila na domaćim pomorskim trajektnim linijama. Osim iskazanog PLDP-a za 2024. godinu, predočen je i PLDP iz prethodne 2023. godine radi usporedivosti trenda porasta/pada ljetnog prometa vozila na brojačkim odsječcima hrvatskih cesta. Rezultati brojenja prometa u srpnju i kolovozu u godinama 2023. i 2024. predočeni su standardiziranim tabličnim prikazima.

U prvom od pet poglavlja koliko ih elaborat sadrži dana je kratka analiza brojenja prometa izvedenog u srpnju i kolovozu 2024. godine.

Drugo poglavlje elaborata sadrži podatke o prosječnom ljetnom dnevnom prometu na mjestima automatskog i na brojačkim odsječcima naplatnog brojenja prometa u godinama 2023. i 2024. za državne ceste i autoceste.

Treće poglavlje obuhvaća prosječni ljetni dnevni promet vozila prevezenih trajektnim linijama u godinama 2023. i 2024.


U sljedećem, četvrtom poglavlju iskazani su podatci o PLDP-u u godinama 2023. i 2024. na županijskim i lokalnim cestama obuhvaćenim sustavom brojenja prometa.

Poglavlje "Prilozi" sadrži dva kartografska prikaza. Prvi prikaz predočuje mrežu državnih cesta i autocesta – razmještaj mjesta brojenja prometa (stanje 31. kolovoza 2024.). Drugi kartografski prikaz predstavlja intenzitet prometa na odabranim cestovnim pravcima – prosječni ljetni dnevni promet (7. i 8. mjesec) 2024. godine.

**BROJENJE PROMETA  
NA CESTAMA  
REPUBLIKE HRVATSKE  
GODINE 2024.**

- PRETHODNI REZULTATI -

**PROSJEČNI LIJETNI DNEVNI PROMET**



**KRATKA ANALIZA  
BROJENJA PROMETA**

**/SRPANJ I KOLOVOZ 2024. GODINE/**

## 1. KRATKA ANALIZA BROJENJA PROMETA – SRPANJ I KOLOVOZ 2024. GODINE

Sustavno brojenje prometa u Republici Hrvatskoj u 2024. godini obavljano je u skladu s planom i programom brojenja prometa (uključujući kalendar povremenog brojenja) koji prije početka svake kalendarske godine donose Hrvatske ceste d.o.o. Osvrt na brojenje prometa tijekom 2024. godine u određenoj mjeri obuhvatiti će cijelu godinu, a ne samo mjesec srpanj i kolovoz. U godini 2024. brojenje prometa obavljeno je:

- na državnim cestama
- na cestovnim građevinama s naplatom prolaska vozila
- na županijskim cestama
- na lokalnim cestama
- u trajektnim pristaništima.

Za prikupljanje podataka o količini i strukturi prometa, korištena su tri osnovna načina brojenja:

- neprekidno automatsko brojenje brojilima na državnim, županijskim i lokalnim cestama
- povremeno automatsko brojenje brojilima na državnim, županijskim i lokalnim cestama
- naplatno brojenje na autocestama, drugim cestovnim građevinama s naplatom prolaska vozila i u trajektnim pristaništima.

U elaboratu su obrađeni podatci sa 926 brojačkih mjesta. Tomu su pridodani podatci o prometu na 78 odsječaka izvedeni iz podataka prikupljenih na naplatnim postajama cesta sa zatvorenim sustavom naplate. Brojačka mjesta za koja su predloženi podatci, s obzirom na njihovu raspodjelu po statusu ceste i načinu brojenja, bila su:

- na državnim cestama i autocestama 590, od kojih je na 374 promet brojen automatskim neprekidnim brojenjem, na 119 automatskim povremenim brojenjem te na 97 putem naplate

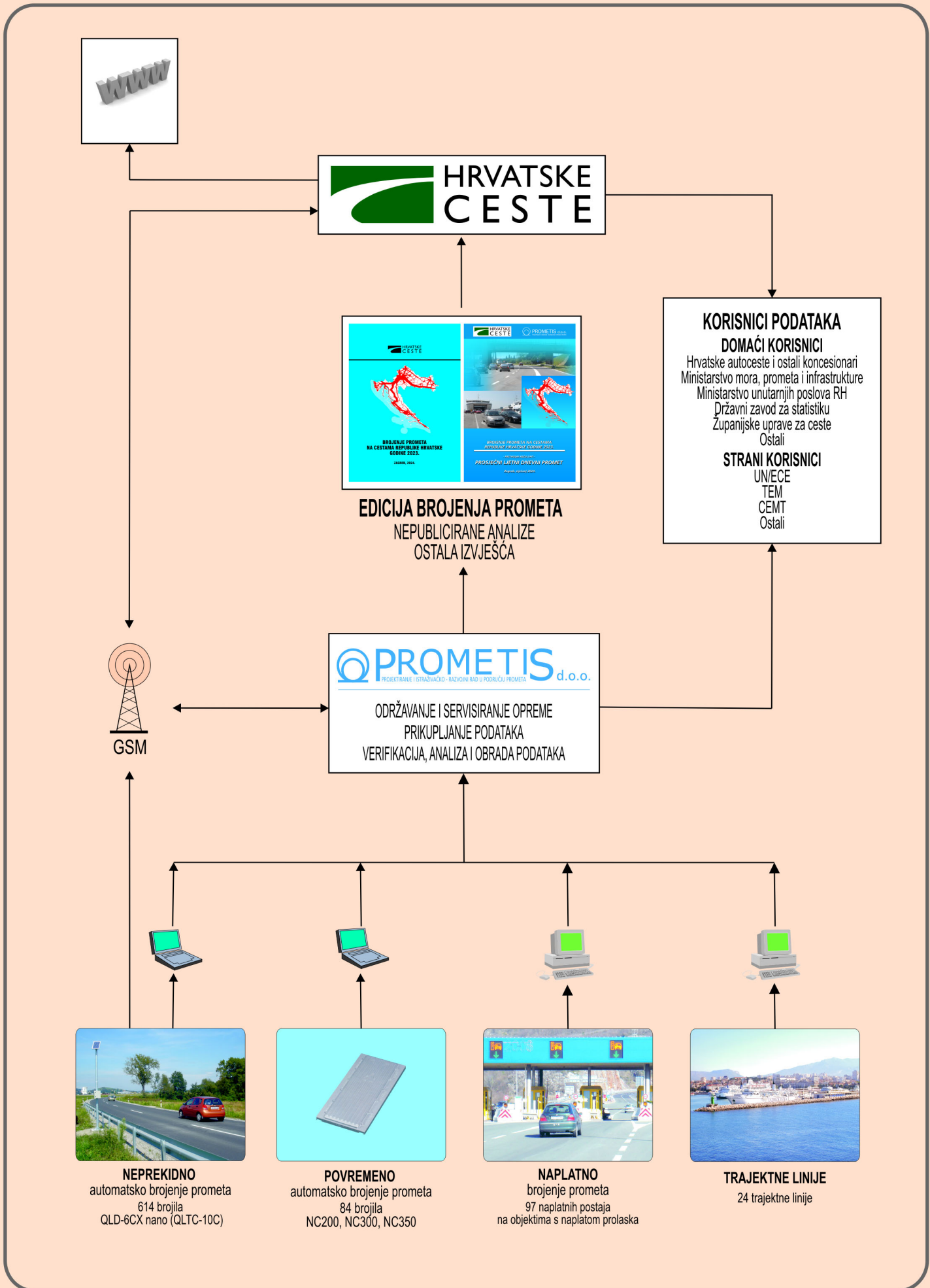
- izvedeni podatci o prometu na 78 odsječaka na cestovnim građevinama s naplatom prolaska vozila (matrični izračun) iz podataka prikupljenih na brojačkim mjestima – naplatnim postajama cesta sa zatvorenim sustavom naplate
- na županijskim, lokalnim i nerazvrstanim cestama 312, od kojih je na 223 promet brojen automatskim neprekidnim brojenjem, na 89 automatskim povremenim brojenjem
- naplatno brojenje obavljano je na 24 trajektne linije.

Podatci o izbrojenom prometu vozila na cestama i trajektnim linijama dobiveni su iz više različitih izvora. Za prikupljanje temeljnih (izvornih) podataka o prometu u godini 2024., prema vrstama podataka, izvori su bili:

- *PROMETIS*, za podatke sa stacionarnih automatskih brojila Hrvatskih cesta
- *PROMETIS*, za podatke s prenosivih automatskih brojila
- *Hrvatske autoceste*, za podatke o prometu na autocestama A1, A3, A4, A5, A6, A10, A11 i NP Rupa (A7)
- *Autocesta Zagreb-Macelj*, za podatke o prometu autocestom A2
- *BINA-Istra*, za podatke o prometu autocestama A8 (Kanfanar – Učka) i A9 (Umag – Pula)
- *Agencija za obalni linijski pomorski promet*, za podatke o prijevozu vozila na domaćim trajektnim linijama.

Tijekom ovogodišnjeg srpnja i kolovoza prikupljena je veća količina prometnih podataka nego i u jednoj dosadašnjoj godini brojenja i obrađivanja ljetnog prometa. Neprekidnim automatskim brojenjem prometa podatci su prikupljeni sa više od 99% uspješnosti.

Slika 1. predočuje informacijski sustav brojenja prometa.



Slika 1. Informacijski sustav brojenja prometa

Gustoća razvrstane cestovne mreže Republike Hrvatske, zajedno s autocestama (izgrađenih i planiranih), u 2024. godini iznosila je oko 47 km cesta na 100 km<sup>2</sup> kopnene površine. Struktura cestovne mreže u 2024. godini prikazana je u tablici 1.

**Tablica 1. Struktura cestovne mreže Republike Hrvatske početkom 2024. godine**

Razvrstane ceste (km)				
Ukupno razvrstane ceste	Državne	Županijske	Lokalne	Autoceste
26.711,8	7.430,6	9.339,4	8.453,6	1.488,2*

Izvor : Odluka o razvrstavanju javnih cesta (NN 86/24)

\*Uključuje planirane neizgrađene ceste te ceste koje još nisu izgrađene u punom profilu. Sredinom 2024. godine Hrvatska je imala izgrađenih oko 1.320 km autocesta (PROMETIS d.o.o.)

Sredinom godine 2024. razvrstane ceste bile su utvrđene Odlukom o razvrstavanju javnih cesta (NN 86/2024).

Tijekom 2024. godine nastavlja se provođenje programa održavanja javnih cesta, a novi odsječci i cestovni objekti čine autoceste i državne ceste atraktivnijima podižući pritom razinu prometne sigurnosti. Promjene cestovne mreže uzrokuju preraspodjelu prometnih tokova i zahtijevaju provedbu privremenih regulacija prometa, a sve to na različite načine utječe kako na sam postupak brojenja prometa tako i na rezultate brojenja. U nekim slučajevima radovi održavanja i unaprjeđivanja cesta značajnije su utjecali na promet tih i okolnih cesta. U drugim slučajevima otvaranje novih odsječaka autocesta bitno je utjecalo na promet konkurentnih dijelova državnih cesta.

Obilaznice kojima tranzitni cestovni promet zaobilazi cestovne mreže gradova vrlo su učinkovite doprinoseći sigurnijem i bržem odvijanju ne samo cestovnog nego i drugih oblika prometa.

Krajem 2008. godine i početkom 2009. godine na hrvatskim se cestama počelo s instaliranjem nove generacije automatskih brojila prometa tipa *QLD-6CX nano*. Brojilo je proizvedeno suradnjom slovenskog proizvođača *Mikrobit* i hrvatske tvrtke *PROMETIS*. Najveći dio automatskih stacionarnih brojila prometa na hrvatskim cestama sada je ovog tipa. Odlikuju ga manje dimenzije i potrošnja električne energije u odnosu na ostala korištena brojila, kao i mogućnost povezivanja korištenjem novijih generacija mobilne tehnologije što je, uz razvoj odgovarajuće programske podrške, dovelo i do iskazivanja izabраниh prometnih podataka na *Internetu* praktično u realnom vremenu.

Dolazi i do promjena u rasporedu brojačkih mjesta povremenog automatskog brojenja. Jedan dio brojačkih mjesta zamijenjen je novim brojačkim mjestima neprekidnog automatskog brojenja (uvođenjem novog tipa brojila), a u program brojenja uvedene su i nove brojačke lokacije. Planovi povremenog brojenja prometa u novijem razdoblju uključuju uz brojačka mjesta na državnim cestama sve češće i ona brojačka mjesta koja se nalaze na županijskim i lokalnim cestama.

Tijekom 2024. godine velikim dijelom redovno su prikupljeni podatci brojenja prometa s planom predviđenih brojačkih mjesta. Stoga elaborat sadrži obrađene podatke brojenja prometa sa 926 brojačkih mjesta. Uz to, predloženi su i izvedeni podatci za 78 odsječaka cesta s naplatnim brojenjem prometa.

Za ljetno razdoblje 2024. godine prikupljeni su i obrađeni podatci sa 597 brojačkih mjesta neprekidnog automatskoga brojenja prometa i sa 208 mjesta povremenog automatskog brojenja prometa.

Kraj kolovoza 2024. dočekan je s ukupno 97 naplatnih brojačkih mjesta. Sva naplatna brojačka mjesta nalaze se na cestama koja su prije navedenom *Odlukom o razvrstavanju javnih cesta* definirane kao autoceste.

Valja naglasiti kako je svrha ovoga elaborata, kada je riječ o analizi kretanja ljetnog prometa u 2024. u usporedbi s ranijom 2023. godinom, utvrđivanje osnovnih promjena prometa, a ne i provedba detaljnijih analiza, koje će temeljem svojih potreba provesti korisnici.

U tablici 2. prikazana je raspodjela brojačkih mjesta na državnim cestama i autocestama tijekom ljeta 2024. godine po razredima veličine prometa (PLDP-a).

**Tablica 2. Raspodjela brojačkih mjesta prema veličini prometa u srpnju i kolovozu 2024. godine**

Raspon PLDP-a	Broj mjesta s određenim PLDP -om				
	Državne ceste	Autoceste	Županijske ceste	Lokalne ceste*	Sve ceste
0-500	5	0	23	21	49
501-1000	18	0	40	17	75
1001-2000	62	0	57	12	131
2001-3000	62	1	41	5	109
3001-6000	149	3	48	8	208
6001-9000	71	2	19	1	93
9001-12000	45	3	7	0	55
>12000	74	88	7	1	170
<b>Ukupno mjesta</b>	<b>486</b>	<b>97</b>	<b>242</b>	<b>65</b>	<b>890</b>

\*uključujući i nerazvrstane ceste

Posebno su izdvojena i prikazana u tablici 3. brojačka mjesta s najvećim PLDP-om u 2024. godini.

**Tablica 3. Brojačka mjesta s najvećim PLDP-om u 2024. godini**

Cesta	Oznaka BM	Brojačko mjesto	PLDP
A1	1931	Zdenčina - jug	<b>74375</b>
A1	1916	Lučko - jug	<b>72976</b>
A1	1920	Jastrebarsko - jug	<b>72746</b>
A1	3021	Bosiljevo 1 - zapad	<b>70999</b>
A1	3027	Novigrad - zapad	<b>67811</b>
A1	1804	Karlovac - jug	<b>66448</b>

Analiza promjena prometa na državnim cestama u godinama 2023. i 2024. provedena je usporedbom prometa na usporedivim odsječcima državnih cesta. Izabran je uzorak državnih cesta duljine 2.139 km s 467 brojačkih odsječaka, odnosno 467 brojačkih mjesta. Dodatno, analiza je napravljena i za državne ceste D1, D2, D3, D5, D7 i D8. Izračun PLDP-a izveden je na osnovi ostvarenih vozilo-kilometara (vkm) u odgovarajućim godinama. Kako proračun uzima u obzir samo usporedive odsječke državnih cesta za godine 2023. i 2024., ne treba iskazane vrijednosti PLDP-a shvaćati kao PLDP navedenih cesta u njihovoj ukupnoj duljini ili PLDP cijele mreže državnih cesta. Ipak, iskazane vrijednosti godišnje promjene mogu se shvatiti kao indikacija trendova porasta ili pada prometa.

Tablica 4. predočuje PLDP izabranih državnih cesta, odnosno dijelova tih cesta, u godinama 2023. i 2024., a predstavljen je i godišnji postotak promjene PLDP-a.

Tablica 4. Promet (PLDP) odabranih državnih cesta 2023. i 2024. godine

Cesta	PLDP		
	2023.	2024.	Godišnja promjena (%)
D1	12281	12064	-1,8
D2	7622	8023	5,3
D3	6922	6773	-2,2
D5	2854	2994	4,9
D7	5838	5885	0,8
D8	11839	11965	1,1
<b>Sve ceste</b>	<b>6283</b>	<b>6380</b>	<b>1,5</b>

Za svaku od izabranih cesta u obzir su uzeti usporedivi odsječci u godinama 2023. i 2024, proračuni su obavljani uzimajući u obzir vozilo-kilometre (vkm).

Sve ceste odnosi se na usporediv uzorak od 467 brojačkih odsječaka (i isto toliko brojačkih mjesta), ukupne duljine 2139 km.

Metodološki istovrsna analiza kao za državne ceste obavljena je i za izabrani uzorak autocesta i odgovarajućih brojačkih odsječaka tih autocesta. PLDP tih autocesta, odnosno njihovih dijelova, utvrđen je koristeći podatak za vozilo-kilometre. Obuhvaćeno je 1186 km autocesta na kojima je uspoređen promet autocesta i njihovih odsječaka u godinama 2023. i 2024. te je za navedeno razdoblje izračunan prosječni godišnji postotak promjene PLDP-a. Temeljni rezultati proračuna PLDP-a izabranih autocesta i njihovih odsječaka za obje godine predstavljeni su u tablici 5. Iz tablice je vidljivo da se radi o rastu prometa u odnosu na prosječni ljetni promet iz 2023. godine.

Tablica 5. Promet (PLDP) autocesta 2023. i 2024. godine

Autocesta	PLDP		
	2023.	2024.	Godišnja promjena (%)
A1	42107	43167	2,5
A2	30256	31010	2,5
A3	28235	30512	8,1
A4	20962	21949	4,7
A5	4707	5572	18,4
A6	27918	29032	4
A8	17921	17656	-1,5
A9	13483	13992	3,8
A11	19398	20112	3,7
<b>Sve autoceste</b>	<b>29991</b>	<b>31218</b>	<b>4,1</b>

A1: Zagreb – Karamatići; A2: Macelj – Zagreb; A3: Zagreb (istok) – Lipovac;  
A4: Goričan – Zagreb; A5: Beli Manastir – Svilaj; A6: Bosiljevo 2 – Rijeka;  
A8: Kanfanar – Matulji; A9: Umag – Pula; A11: Mraclin – Lekenik  
*Sve autoceste:* uzorak 1186 km autocesta.

Na temelju provedenih analiza i dobivenih rezultata ustanovljeno je da je na usporedivom uzorku dionica državnih cesta prosječan ljetni dnevni promet u 2024. godini veći nego prethodne 2023. godine za 1,5%. Na dionicama autocesta zabilježen je rast prometa od 4,1%.


Kada se u analizu uzmu zajedno državne ceste i autoceste te usporedi 2024. godina s 2023. godinom promet motornih vozila porastao je za 3,4%.

**BROJENJE PROMETA  
NA CESTAMA  
REPUBLIKE HRVATSKE  
GODINE 2024.**

- PRETHODNI REZULTATI -

**PROSJEČNI LJETNI DNEVNI PROMET**

**2**



**PROSJEČNI LJETNI DNEVNI PROMET  
NA MJESTIMA AUTOMATSKOG I  
NA BROJAČKIM ODSJEČCIMA  
NAPLATNOG BROJENJA PROMETA  
U GODINAMA 2023. I 2024.**

**/DRŽAVNE CESTE I AUTOCESTE/**

**Tablica 6. PROSJEČNI LJETNI DNEVNI PROMET (PLDP) U GODINAMA 2023. I 2024. S POSTOTKOM PROMJENE, DRŽAVNE CESTE**

Oznaka ceste	Brojačko mjesto		PLDP			Način brojenja	Brojački odsječak		
	Oznaka	Ime	2024	2023	% promjene		Početak	Kraj	Duljina (km)
1	1101	Macelj	3085	2836	8,78	NAB	Ž2258	L22001	3,0
1	1104	Đurmanec	5867	5758	1,89	NAB	D207	D206	4,7
1	1122	Čveki	3407	3633	-6,22	NAB	D35	Ž2159	2,5
1	1146	Sveti Križ Začretje	6481	6250	3,70	NAB	Ž2158	Ž2195	6,0
1	1128	Zabok	11986	13256	-9,58	PAB	Ž2264	D205	3,5
1	1927	Veliko Trgovišće	11069	11713	-5,50	NAB	D307	Ž2217	4,5
1	1937	Pojatno	18019	17941	0,43	NAB	Ž3036	Ž2262	4,0
1	1935	Gornji Stupnik	9913	10017	-1,04	NAB	L31102	Ž3061	1,9
1	1929	Klinča Sela	13737	14108	-2,63	NAB	D543	L31143	1,7
1	1928	Izimje	9454	9802	-3,55	NAB	Ž3102	L31136	2,5
1	1954	Lug - jug	8239	8762	-5,97	NAB	Ž3146	D228	5,7
1	3114	Karlovac	29562	29235	1,12	NAB	D228	D3	3,9
1	3126	Turanj obilaznica	12072	...	...	NAB	D552	D6	12,2
1	3101	Tušilović	13547	13643	-0,70	NAB	D3	D6	14,5
1	3105	Blagaj	9017	9241	-2,42	NAB	L34120	L34140	11,4
1	3106	Slunj	10095	10315	-2,13	NAB	L34140	Ž3258	4,7
1	4313	Sadilovac	2524	2655	-4,93	NAB	L34160	L59136	6,7
1	4308	Prijeboj - sjeveroistok	2820	2857	-1,30	NAB	L59027	D429	9,3
1	4302	Prijeboj - jug	10843	11422	-5,07	NAB	D429	L59045	7,9
1	4309	Korenica	10921	11165	-2,19	NAB	D52	L59045	2,4
1	4304	Jošan	7984	8467	-5,70	NAB	L59064	Ž5195	12,3
1	4901	Mutilić (Udbina)	3593	3713	-3,23	NAB	Ž5195	L59117	7,9
1	4929	Gračac - sjever	4073	4193	-2,85	PAB	L63032	D27	2,1
1	4907	Gračac - istok	2828	3087	-8,39	NAB	D27	L63033	3,4
1	5002	Pađene	2443	2650	-7,81	NAB	L65008	D59	3,2
1	5010	Stara Straža	3816	3944	-3,25	NAB	D59	L65004	2,3
1	5418	Kijevo	1530	2126	-28,03	NAB	L65013	L65016	2,7
1	5524	Sinj	8444	9239	-8,60	NAB	Ž6118	D219	3,3
1	5504	Brnaze	11684	14979	-22,00	NAB	D60	L67041	1,7
1	5526	Dicmo	15637	15652	-0,10	NAB	Ž6119	Ž6120	0,9
1	5523	Dugopolje	43437	42932	1,18	NAB	A1	D56	3,6
1	5441	Dračevac	55537	55117	0,76	NAB	D56	D8	8,7
2	1203	Dubrava Križovljanska	3519	3317	6,09	NAB	L25001	Ž2027	1,6
2	1208	Majerje	10207	9929	2,80	NAB	Ž2046	Ž2037	2,5
2	1235	Hrašćica	5270	5045	4,46	NAB	Ž2037	D35	6,8
2	1266	Poljana Biškupečka	6107	6399	-4,56	NAB	Ž2050	D528	4,2
2	1210	Varaždin - jug	19258	18552	3,81	NAB	D528	D3	4,9
2	1244	Trnovec Bartolovečki	8848	8773	0,85	NAB	Ž2053	L25082	1,8
2	1307	Ludbreg - zapad	7817	7548	3,56	NAB	L25094	Ž2075	1,9
2	1308	Ludbreg - istok	6960	6794	2,44	NAB	L25187	L25187	0,8
2	1323	Koprivnica - jug	9332	8278	12,73	NAB	D41	D41	2,9
2	1312	Plavšinci	6496	6284	3,37	NAB	L26034	L26100	1,6
2	1405	Đurđevac - zapad	5736	5576	2,87	PAB	L26102	Ž2247	4,3
2	1403	Đurđevac	7603	7620	-0,22	NAB	Ž2247	L26112	3,3
2	2201	Kloštar Podravski	6030	6064	-0,56	NAB	Ž2185	L40001	3,6
2	2217	Pitomača - istok	6350	6411	-0,95	NAB	Ž4002	L40005	5,4
2	2203	Virovitica	8218	8213	0,06	NAB	D5	D538	11,9
2	2302	Cabuna	4836	4842	-0,12	NAB	L40034	L40036	2,9
2	2307	Slatina obilaznica	3562	3659	-2,65	NAB	Ž4296	Ž4025	4,8
2	2305	Čačinci - jug	3490	3415	2,20	NAB	Ž4063	L40085	3,7
2	2408	Feričanci - istok	3920	3845	1,95	PAB	Ž4058	Ž4075	2,4
2	3635	Martin	5566	5332	4,39	NAB	D53	Ž4077	1,4

**Tablica 6. PROSJEČNI LJETNI DNEVNI PROMET (PLDP) U GODINAMA 2023. I 2024. S POSTOTKOM PROMJENE, DRŽAVNE CESTE**

Oznaka ceste	Brojačko mjesto		PLDP			Način brojenja	Brojački odsječak		
	Oznaka	Ime	2024	2023	% promjene		Početak	Kraj	Duljina (km)
2	2407	Našice	5048	4849	4,10	NAB	L44044	L44045	1,7
2	2406	Bizovac - zapad	6906	6677	3,43	NAB	Ž4067	Ž4060	0,4
2	2522	Osijek juž. obil. Višnjevac	13542	9716	39,38	NAB	A5	D7	5,6
2	2508	Osijek južna obilaznica	23969	25061	-4,36	NAB	D7	Mandića	2,4
2	2523	Osijek juž. obil. Bosutsko	24824	25362	-2,12	PAB	Mandića	Vinkovačka	1,2
2	3701	Klisa aerodrom - sjever	6052	6030	0,36	NAB	L44115	D418	1,3
2	3723	Vukovar	14862	13482	10,24	NAB	D55	D57	4,3
2	3801	Sotin	4442	3909	13,64	NAB	D57	L46016	14,8
2	3809	Ilok	1488	...	...	NAB	L46037	Ž4200	2,1
3	1339	Hodošan - zapad	1257	1179	6,62	NAB	Ž2034	Ž2033	2,7
3	1315	Štefanec	4635	4125	12,36	PAB	Ž2022	D20	3,3
3	1234	Čakovec	9780	9091	7,58	NAB	D20	D209	6,9
3	1256	Nedelišće - centar	18395	18112	1,56	NAB	D209	Ž2015	1,9
3	1205	Pušćine	12229	12532	-2,42	NAB	D208	L20048	3,4
3	1270	Novi Marof obilaznica	2619	...	...	NAB	Ž2269	Ž2136	1,9
3	1245	Paka	4703	4640	1,36	NAB	Ž2134	Ž2171	2,1
3	2003	Blažev Dol	8217	8005	2,65	NAB	L31036	Ž3016	1,2
3	2032	Belovar	11145	10853	2,69	PAB	Ž3010	D29	4,6
3	2063	Popovec	15995	...	...	PAB	D29	A4	1,8
3	3003	Duga Resa	10798	12513	-13,71	NAB	D1	D23	6,7
3	3032	Lišnica	3849	4024	-4,35	NAB	L34065	L34064	1,4
3	3005	Vrbovsko	1858	1727	7,59	NAB	L58032	D42	8,3
3	2937	Skrad	1731	1924	-10,03	PAB	L58030	L58102	6,5
3	2905	Delnice	8460	8206	3,10	NAB	L58116	D32	0,9
3	2935	Gornje Jelenje	3700	3709	-0,24	NAB	Ž5032	D501	0,5
3	2842	Orehovica	4062	5833	-30,36	NAB	A6	D8	2,3
5	2202	Terezino Polje	1665	1639	1,59	NAB	L40008	L40009	0,8
5	2214	Virovitica obilaznica sj.	2288	2298	-0,44	NAB	D538	D2	6,1
5	2215	Virovitica obilaznica jug	1716	1374	24,89	NAB	D2	D2	4,2
5	2205	Grubišno Polje	4156	3667	13,34	NAB	Ž3094	Ž3139	2,7
5	2206	Končanica - zapad	3306	2892	14,32	NAB	L37118	Ž3138	2,3
5	2230	Doljani	5775	5440	6,16	NAB	Ž3170	Ž3172	2,3
5	2213	Badljevina	2941	2745	7,14	NAB	Ž3272	L41002	0,4
5	3411	Filipovac	5931	5911	0,34	NAB	L41014	D5	2,8
5	3406	Cage	1497	1508	-0,73	NAB	L42001	Ž3252	7,5
5	3412	Okučani	3846	3921	-1,91	NAB	Ž4241	Ž4158	0,8
5	3410	Stara Gradiška	5753	5869	-1,98	NAB	Ž4226	Ž4227	1,0
6	1806	Jurovski Brod	6383	6529	-2,24	NAB	D228	L34005	0,6
6	1802	Ribnik	4566	4278	6,73	PAB	L34007	Ž3140	4,2
6	1809	Netretić	746	...	...	PAB	D541	Ž3141	1,9
6	3108	Okić - zapad	2589	2379	8,83	PAB	D1	D216	10,7
6	3102	Gvozd - zapad	2629	2632	-0,11	NAB	L33075	Ž3186	0,8
6	3206	Maja	653	579	12,78	PAB	L33094	L33196	2,5
6	3210	Trgovi	517	496	4,23	NAB	Ž3234	L33167	1,4
7	2501	Duboševica	3622	3130	15,72	NAB	GP	Ž4011	1,0
7	2503	Karanac (Beli Manastir)	7047	6912	1,95	NAB	D520	D212	3,7
7	2505	Čeminac - sjever	5609	5420	3,48	PAB	L44010	Ž4054	3,9
7	2513	Osijek sj. obilaznica	12462	11784	5,75	NAB	D426	D2	1,0
7	2512	Čepin	9405	9959	-5,56	NAB	D2	D4247	3,5
7	3705	Vuka	5065	5114	-0,96	NAB	Ž4107	L44107	2,5
7	3634	Đakovo obilaznica	6423	5966	7,66	NAB	D515	A5	0,8
7	3606	Vrpolje	4215	4181	0,81	NAB	L44138	Ž4202	2,9

**Tablica 6. PROSJEČNI LJETNI DNEVNI PROMET (PLDP) U GODINAMA 2023. I 2024. S POSTOTKOM PROMJENE, DRŽAVNE CESTE**

Oznaka ceste	Brojačko mjesto		PLDP			Način brojenja	Brojački odsječak		
	Oznaka	Ime	2024	2023	% promjene		Početak	Kraj	Duljina (km)
7	3615	Sikirevci - jug	2772	2699	2,70	NAB	Ž4220	L42049	4,3
8	2801	Pasjak	10565	10019	5,45	NAB	L58011	A7	3,9
8	2804	Mučiči	7734	7545	2,50	NAB	Ž5016	L58015	0,9
8	2809	Pavlovac	8575	8307	3,23	PAB	D66	D403	10,6
8	2917	Kostrena	5623	5115	9,93	NAB	L58054	D40	2,2
8	2923	Crikvenica	19666	19346	1,65	NAB	Ž5091	Ž5091	3,1
8	2928	N. Vinodolski - sjever	15613	14848	5,15	NAB	Ž5062	D99	5,6
8	2929	Sibinj Krmpotski	9110	9327	-2,33	NAB	Ž5109	L59001	13,3
8	4102	Sveti Juraj	9266	9054	2,34	PAB	D23	Ž5126	8,1
8	4105	Vlaka	7212	7221	-0,12	NAB	L59028	L49148	18,9
8	4107	Prizna - sjever	4583	4462	2,71	PAB	L59048	D406	25,0
8	4218	Cesarica	2619	2531	3,48	PAB	D406	D25	13,0
8	4207	Karlobag	2034	2354	-13,59	NAB	D25	L63025	35,6
8	4802	Starigrad (Paklenica)	8929	9058	-1,42	NAB	L63153	Ž6008	1,5
8	4925	Posedarje - istok	7738	7698	0,52	PAB	L63028	L63063	3,2
8	4810	Murvica	22799	22932	-0,58	NAB	Ž6011	D306	5,8
8	4825	Bibinje	22798	21989	3,68	NAB	D424	Ž6039	2,8
8	4814	Sukošan	12625	12145	3,95	PAB	Ž6040	Ž6045	7,2
8	5305	Pirovac	10719	10372	3,35	NAB	Ž6068	D59	2,9
8	5335	Vodice obilaznica	9772	7499	30,31	NAB	Ž6086	D27	5,8
8	5308	Šibenik	23729	24152	-1,75	NAB	D27	Ul. Kralja Zv	5,0
8	5336	Ražine	23960	24131	-0,71	NAB	D58	Ražinska Ul	2,4
8	5309	Grebaštica	12085	11827	2,18	NAB	Jasenovo	L65075	15,6
8	5325	Primošten - jug	8323	8396	-0,87	NAB	L65075	L65076	4,9
8	5407	Marina	9193	9260	-0,72	NAB	L65078	Ž6130	3,6
8	5438	Plano	32471	32617	-0,45	NAB	D58	D409	5,6
8	5423	Solin	64162	62390	2,84	NAB	L67065	Ž6139	1,8
8	5422	Stobreč	64403	62682	2,75	NAB	D410	Ž6142	4,2
8	5902	Jesenice	13916	14055	-0,99	NAB	Ž6162	L67112	2,7
8	5916	Omiš - zapad	19943	18426	8,23	NAB	L67120	D70	0,7
8	5909	Pisak	8815	8427	4,60	NAB	Ž6167	L67136	1,9
8	5910	Brela	10165	9866	3,03	NAB	D39	L67144	4,0
8	5926	Baško Polje	23806	23408	1,70	NAB	D76	L67179	1,0
8	6004	Živogošće	6245	6420	-2,73	NAB	L67198	L67198	2,8
8	6005	Gradac	6059	6170	-1,80	PAB	L67205	L67204	3,3
8	6010	Rogotin	18297	17281	5,88	NAB	L69086	L69005	0,8
8	6510	Pelješki most	14298	14339	-0,29	NAB	D236	L69030	6,2
8	6511	Prapratno	11226	11385	-1,40	NAB	D414	D416	10,7
8	6512	Ston obilaznica	9868	...	...	NAB	D416	D8	7,4
8	6506	Doli	12003	12226	-1,82	NAB	L69045	L69082	7,6
8	6601	Zaton	17256	17394	-0,79	NAB	L69067	D420	26,5
8	6608	Vidikovac	26517	25757	2,95	NAB	D420	D223	7,8
8	6602	Kupari	26775	25842	3,61	NAB	L69050	L69050	2,7
8	6604	Gruda - jugoistok	8178	8142	0,44	NAB	Ž6241	D516	2,6
9	6103	Metković	4761	4497	5,88	PAB	GP	D62	1,0
9	6104	Kula Norinska	14023	13333	5,18	NAB	L69013	L69012	2,2
10	2008	Sveta Helena	16517	15832	4,33	NAB	A4	Ž3034	8,0
10	2030	Vrbovec obilaznica	12744	12199	4,47	NAB	Ž3034	Ž3079	4,8
10	2143	Tremovački potok	5100	4823	5,74	NAB	D28	D22	11,1
12	2150	Haganj	3349	2442	37,14	NAB	D10	D544	11,0
14	1143	Mokrice	7620	9271	-17,81	NAB	D307	Ž2197	4,1
14	1145	Bedekovčina	8615	8095	6,42	NAB	Ž2197	Ž2198	5,4

**Tablica 6. PROSJEČNI LJETNI DNEVNI PROMET (PLDP) U GODINAMA 2023. I 2024. S POSTOTKOM PROMJENE, DRŽAVNE CESTE**

Oznaka ceste	Brojačko mjesto		PLDP			Način brojenja	Brojački odsječak		
	Oznaka	Ime	2024	2023	% promjene		Početak	Kraj	Duljina (km)
14	1271	Zlatar Bistrica - zapad	4712	...	...	PAB	Ž2201	D29	6,4
20	1319	Ivanovec	8728	8624	1,21	NAB	Ž2022	A4	1,7
20	1305	Prelog	5109	5429	-5,89	PAB	Ž2038	Ž2033	5,7
20	1340	Prelog - istok	3367	3026	11,27	NAB	Ž2026	L20040	1,8
20	1324	Koprivnica - sjever	4666	5018	-7,01	NAB	L26154	D2	4,5
22	1233	Moždenec	4371	3780	15,63	NAB	D3	D24	2,3
22	1228	Vukovec	1525	1411	8,08	PAB	L26148	L26047	2,5
22	1268	Orehovec	2179	2134	2,11	NAB	Ž2176	Ž2177	0,2
22	2125	Trema	2674	2535	5,48	NAB	L26069	Ž2228	0,8
23	3008	Belavići	4394	4653	-5,57	NAB	D3	L34067	3,5
23	3013	Skradnik	3047	2697	12,98	PAB	Ž3256	Ž3255	2,8
23	3014	Munjava (Josipdol)	1603	1592	0,69	NAB	D42	L34137	0,4
23	3028	Modruš	707	638	10,82	PAB	L34136	L59007	15,6
23	4201	Brinje	1446	1223	18,23	PAB	L59003	Ž5110	5,0
23	4101	Senj - istok	...	8604	...	NAB	L59009	D8	11,0
24	1230	Konjščina	4997	4852	2,99	NAB	L22022	D540	0,8
24	1222	Novi Marof - zapad	4212	4096	2,83	NAB	L25134	L25132	0,9
24	1237	Ljubešćica	3522	3221	9,34	NAB	L25219	L25150	1,3
24	1269	Varaždinske Toplice	2524	2417	4,43	NAB	D526	L25143	0,9
24	1309	Leskovec Toplički	1552	1496	3,74	PAB	Ž2111	L25154	3,6
25	4303	Bunić	584	574	1,68	PAB	L59064	L59065	1,9
25	4206	Budak	5813	5781	0,55	NAB	D50	D534	3,7
25	4209	Novoselo Trnovačko	2398	2366	1,35	NAB	D50	L59123	27,6
26	2036	Konak	2620	577	354,07	NAB	D10	L31069	3,8
26	2144	Cerina	1029	934	10,17	NAB	Ž3284	D43	4,7
26	2111	Čazma - istok	1608	1550	3,74	PAB	D43	Ž3082	7,0
26	2112	Trnovitički Popovac	1273	1224	4,02	PAB	L37103	Ž3084	4,8
26	2211	Hrastovac	1516	1492	1,63	PAB	Ž3136	Ž3168	7,2
26	2218	Uljanik	1539	1512	1,79	NAB	Ž3168	Ž3169	6,9
27	4930	Gračac	3546	3537	0,26	PAB	D1	D50	2,0
27	4912	Zaton Obrovački	3910	3712	5,33	NAB	Ž6027	Ž6028	6,7
27	4914	Kruševo	3347	3226	3,74	PAB	Ž6025	L63069	3,7
27	4915	Benkovac	3970	3829	3,68	NAB	Ž6048	L63123	10,6
27	5317	Gornje Ceranje	3021	3056	-1,15	NAB	Ž6064	Ž6066	7,4
27	5303	Gačelezi	3488	3522	-0,97	NAB	D59	Ž6071	5,4
28	2103	Sveti Ivan Žabno	5444	6410	-15,07	NAB	Ž3041	Ž2229	4,1
28	2102	Predavac	8374	9357	-10,51	NAB	Ž3022	Ž3300	0,3
28	2104	Bjelovarska obilaznica	3356	3516	-4,55	NAB	Ž3022	D43	6,7
28	2106	Prespa	6681	6101	9,51	NAB	D548	Ž3029	10,7
28	2110	Bulinac	3633	3306	9,90	PAB	Ž3090	Ž3280	2,3
29	1232	Mače - istok	3441	2915	18,04	PAB	Ž2168	Ž2128	2,3
29	1231	Zlatar Bistrica	4698	4655	0,92	NAB	D14	Ž2202	1,9
29	2004	Kašina	3853	3681	4,67	NAB	Ž2224	D3	14,1
30	2043	Petina	28340	26099	8,59	NAB	A3	D430	0,9
30	2019	Lekenik	3749	3758	-0,24	NAB	Ž3292	L33006	4,7
30	2020	Žažina	12594	12512	0,66	NAB	D36	Ž3156	0,3
30	3208	Brest Pokupski	7912	7864	0,61	NAB	Ž3242	D37	1,8
30	3205	Budičina	2758	2674	3,14	PAB	Ž3201	L33053	0,7
30	3311	Hrvatska Kostajnica	4335	4216	2,82	NAB	L33159	D47	0,8
31	2016	Kurilovec	6805	6821	-0,23	NAB	A11	L31199	11,3
31	3209	Donje Taborište	234	248	-5,65	PAB	Ž3194	L33029	3,2
32	1701	Prezid	736	714	3,08	PAB	GP	D305	8,7

**Tablica 6. PROSJEČNI LJETNI DNEVNI PROMET (PLDP) U GODINAMA 2023. I 2024. S POSTOTKOM PROMJENE, DRŽAVNE CESTE**

Oznaka ceste	Brojačko mjesto		PLDP			Način brojenja	Brojački odsječak		
	Oznaka	Ime	2024	2023	% promjene		Početak	Kraj	Duljina (km)
32	1702	Smrečje	819	814	0,61	NAB	L58005	Ž5185	1,3
32	2903	Crni Lug	657	646	1,70	PAB	Ž5032	D3	10,7
33	5001	Knin - sjever	2077	1957	6,13	NAB	L65009	Ž6080	6,0
33	5003	Knin - jug	4963	4448	11,58	NAB	D1	L65088	2,2
33	5442	Moseć	4848	4814	0,71	NAB	D56	Ž6094	3,7
33	5412	Pakovo Selo	3717	3591	3,51	NAB	Ž6094	L65083	6,1
33	5322	Dubrava Šibenska	16034	16809	-4,61	NAB	A1	D8	4,8
34	2411	Podravska Moslavina	2503	2480	0,93	NAB	Ž4030	Ž4031	8,1
34	2419	Donji Miholjac obilaznica	2169	2120	2,31	NAB	Ž4032	D53	2,5
34	2402	Donji Miholjac - istok	4281	4175	2,55	PAB	D53	L44016	9,2
34	2405	Šag	6258	6245	0,21	NAB	Ž4051	L44028	2,8
34	2530	Petrijevci obilaznica	3615	...	...	NAB	L44055	Ž4301	1,5
35	1267	Vidovec	6232	9226	-32,45	NAB	D2	Ž2061	4,1
35	1213	Greda	4636	4266	8,67	NAB	L25042	Ž2063	1,8
35	1216	Kaniža - zapad	6435	6188	3,99	NAB	L25190	Ž2102	1,1
35	1132	Novi Golubovec	3118	3036	2,70	PAB	Ž2257	D29	1,2
35	1123	Gornja Šemnica	3136	3049	2,85	NAB	Ž2125	Ž2122	1,6
36	1921	Orlovac	2410	2242	7,49	PAB	D1	Ž3106	31,0
36	1923	Pisarovina - jug	2181	1859	17,32	PAB	L31213	L31187	1,0
36	2022	Letovanić	1507	1490	1,15	PAB	L33008	D30	4,1
36	2021	Stupno	7055	7026	0,41	PAB	D30	D37	9,4
36	3201	Novo Selo Palanječko	3520	3512	0,23	NAB	D37	D232	10,3
36	2117	Stručec	4570	4550	0,45	PAB	Ž3161	L33017	0,8
36	2127	Popovača - zapad	6244	6385	-2,21	NAB	A3	Ž3124	2,9
37	3215	Sisak	15713	15147	3,74	NAB	D36	D224	6,1
37	3203	Petrinja	10520	10332	1,82	NAB	D224	L33051	3,3
37	3202	Novo Selište	6523	6790	-3,93	NAB	D30	Ž3198	2,3
38	3401	Pakrac - istok	1206	1229	-1,87	NAB	Ž4099	L41017	10,0
38	3504	Pasikovci	1011	1049	-3,62	NAB	Ž4113	L41018	1,3
38	3532	Požega	5602	...	...	NAB	D51	D51	10,0
38	3505	Kuzmica	6391	5984	6,80	NAB	Ž4116	L41058	1,6
38	3507	Pleternica - istok	1257	1330	-5,49	NAB	L41078	L41063	6,8
38	3605	Levanjska Varoš	760	782	-2,84	PAB	Ž4144	L44120	4,0
39	5511	Cista Provo	2372	2248	5,50	PAB	L67098	D60	6,1
39	5908	Cista Provo - jug	3310	3098	6,84	NAB	Ž6171	Ž6172	3,6
39	5903	Gornja Brela	5039	4955	1,70	NAB	Ž6166	L67134	7,3
41	1401	Gola	1163	1066	9,10	PAB	Ž2116	Ž2091	12,5
41	1310	Peteranec	2935	2598	12,97	NAB	Ž2114	Ž2113	1,3
41	1311	Sokolovac	5486	5408	1,44	NAB	L26073	Ž2181	0,5
42	3041	Gomirje	1313	1250	5,04	NAB	A6	L58038	0,9
42	3010	Sveti Petar	1393	1606	-13,26	PAB	L34099	Ž3254	3,9
42	3043	Oštarije	6284	...	...	PAB	A1	L34134	1,2
42	4306	Saborsko - istok	1427	1280	11,48	PAB	Ž5113	D429	24,1
42	4314	Čatrnja	9675	10275	-5,84	NAB	L34161	D1	2,0
43	1314	Hampovica	3623	3834	-5,50	NAB	Ž2183	Ž2236	9,8
43	2140	Kupinovac	5543	5589	-0,82	NAB	Ž3025	D28	2,7
43	2105	Markovac	2891	2878	0,45	PAB	D28	D548	2,9
43	2145	Bjelovar	9725	6574	47,93	NAB	D548	D544	0,7
43	2108	Narta - sjever	4395	4346	1,13	NAB	D544	Ž3084	5,9
43	2152	Čazma - sjever	4028	...	...	NAB	L37054	D26	3,8
43	2015	Caginec	8042	8268	-2,73	NAB	Ž3124	Ž3074	1,9
44	2750	Ponte Porton	2326	2867	-18,87	PAB	L50043	D200	9,4

**Tablica 6. PROSJEČNI LJETNI DNEVNI PROMET (PLDP) U GODINAMA 2023. I 2024. S POSTOTKOM PROMJENE, DRŽAVNE CESTE**

Oznaka ceste	Brojačko mjesto		PLDP			Način brojenja	Brojački odsječak		
	Oznaka	Ime	2024	2023	% promjene		Početak	Kraj	Duljina (km)
44	2706	Fontana	4165	4690	-11,19	NAB	L50029	Ž5013	2,9
44	2806	Lupoglav - sjever	5932	6113	-2,96	NAB	L50080	Ž5014	3,4
45	2207	Veliki Zdenci	1864	1681	10,89	NAB	D28	Ž3136	4,3
45	2209	Hercegovac	2292	2170	5,62	PAB	Ž3133	Ž3135	2,0
45	2128	Garešnica	5488	5351	2,56	PAB	D26	D26	2,8
45	2115	Kapelica	3498	3273	6,87	NAB	L37138	Ž3164	11,8
45	3321	Kutina - sjever	6187	5945	4,07	NAB	Ž3163	L33070	2,3
46	3708	Stari Mikanovci	...	4044	...	NAB	Ž4133	Ž4166	4,7
46	3722	Vinkovci obilaznica	4233	4668	-9,32	NAB	D518	D55	6,8
46	3711	Srijemske Laze	4005	4462	-10,24	NAB	Ž4150	L46027	2,8
46	3712	Orolik	3192	3339	-4,40	PAB	D57	D57	3,6
46	3804	Ilača - zapad	3629	3292	10,25	PAB	Ž4197	L46033	2,3
46	3810	Tovarnik	2927	2455	19,23	NAB	Ž4233	GP	2,1
47	3402	Jagma	887	882	0,54	PAB	Ž4236	Ž4112	2,0
47	3306	Bročice	3960	3858	2,64	NAB	A3	Ž3250	3,3
47	3308	Slabinja	1278	1244	2,75	PAB	L33177	Ž3264	13,6
47	3207	Hrv. Kostajnica - zapad	1297	1261	2,89	PAB	D30	L33165	6,6
48	2712	Tinjan	6004	5945	0,99	PAB	L50190	L50099	1,1
49	3509	Batrina - sjever	1622	1685	-3,75	PAB	Ž4185	Ž4158	4,9
49	3531	Batrina - istok	3573	3653	-2,19	NAB	Ž4158	Ž4244	2,2
50	4202	Brlog	2944	2744	7,29	PAB	L59016	Ž5127	2,9
50	4203	Otočac (Brlog)	4555	4447	2,43	NAB	A1	Ž5140	4,0
50	4205	Ličko Lešće	2238	2179	2,71	NAB	Ž5144	Ž5147	2,3
50	4219	Perušić	3109	2999	3,67	NAB	Ž5154	D25	5,6
50	4225	Gospić - jug	2819	2816	0,11	NAB	D25	A1	28,5
50	4931	Medak - jug	1225	1198	2,26	PAB	D25	A1	28,5
50	4905	Sveti Rok	2298	2174	5,70	NAB	A1	L59116	1,5
51	3530	Bektež	1771	1740	1,78	NAB	Ž4117	L41045	2,4
51	3524	Eminovci	6243	6183	0,97	NAB	L41033	D38	3,2
51	3515	Oblakovac	2082	1985	4,89	NAB	D38	L41019	8,8
52	4204	Vrhovine	2208	2277	-3,03	NAB	Ž5130	L59140	6,6
53	2401	Donji Miholjac - sjever	1857	1702	9,11	NAB	GP	Ž4295	3,9
53	2417	Donji Miholjac	4025	3716	8,32	NAB	Ž4295	D34	2,4
53	2404	Beničanci	1667	1587	5,06	PAB	Ž4046	Ž4031	4,8
53	2409	Velimirovac	5289	5027	5,21	NAB	Ž4075	L44044	0,2
53	3603	Gradac Našički	2227	2187	1,83	NAB	L44094	D51	10,3
53	3503	Čaglin	1123	1145	-1,92	NAB	L41046	Ž4124	2,7
53	3607	Rastušje	3771	3728	1,15	NAB	L42038	D514	4,8
53	3516	Slavonski Brod	9531	9213	3,45	NAB	D525	D72	2,1
54	4911	Jasenice	3940	3914	0,66	NAB	L63067	L63029	2,7
55	3706	Nuštar	10792	10214	5,66	NAB	Ž4134	Zvonimirov	0,9
55	3740	Vinkovci istočna obilaznica	4292	4017	6,85	NAB	Zvonimirov	D46	5,6
55	3710	Kunjevci	8374	7899	6,01	NAB	D46	L46023	12,0
55	3719	Županja	5650	5551	1,78	NAB	D214	GP	3,3
56	4829	Tromilja	4140	4564	-9,29	NAB	D502	Ž6021	3,0
56	4916	Rašević	3902	3976	-1,86	NAB	L63178	L63203	0,8
56	5329	Bulić	1951	1965	-0,71	NAB	L63151	Ž6067	0,3
56	5306	Skradin	...	3470	...	NAB	Ž6075	D33	8,7
56	5413	Kljake	2225	1794	24,02	NAB	Ž6097	Ž6099	4,6
56	5503	Progon - jug	2928	2801	4,53	PAB	D219	Ž6116	2,1
57	3802	Negoslavci - jug	1421	1406	1,10	PAB	L46013	Ž4195	3,3
57	3805	Lipovac - sjever	717	648	10,66	PAB	L46051	L46061	4,1

**Tablica 6. PROSJEČNI LJETNI DNEVNI PROMET (PLDP) U GODINAMA 2023. I 2024. S POSTOTKOM PROMJENE, DRŽAVNE CESTE**

Oznaka ceste	Brojačko mjesto		PLDP			Način brojenja	Brojački odsječak		
	Oznaka	Ime	2024	2023	% promjene		Početak	Kraj	Duljina (km)
58	5326	Bioci	13087	13141	-0,41	NAB	luka	D8	3,0
58	5320	Donje Polje	6293	6722	-6,38	NAB	D8	D531	9,4
59	5006	Radučić - istok	1686	1651	2,11	PAB	L65008	Ž6054	6,0
59	5302	Kistanje	2165	2135	1,42	PAB	Ž6026	Ž6090	9,8
59	5319	Čista Mala - jug	6320	6100	3,61	NAB	Ž6069	D27	6,0
59	5324	Dubrava kod Tisna	5915	5752	2,83	NAB	L65031	D8	7,0
60	5505	Trilj	6874	6809	0,95	PAB	Ž6124	L67083	1,6
60	5510	Cista Velika	3781	3696	2,30	NAB	L67093	Ž6153	3,7
60	5901	Lovreć	3968	3834	3,50	NAB	L67101	Ž6173	0,9
60	6001	Grubine	12777	10578	20,79	NAB	L67159	Ž6186	2,6
60	6012	Vinjani Donji	6573	6678	-1,57	NAB	D76	L67161	2,1
62	6014	Zagvozd	11310	10310	9,70	NAB	D76	D76	0,7
62	6002	Ravča - zapad	860	849	1,24	PAB	L67199	D512	1,0
62	6013	Vrgorac - zapad	2280	2251	1,30	PAB	D512	Ž6208	6,3
62	6101	Nova Sela	764	743	2,88	PAB	A10	L69008	2,0
64	2820	Pićan	3343	3344	-0,03	NAB	L50086	L50123	1,6
64	2831	Vozilići - sjever	8425	8228	2,39	NAB	D500	D66	1,4
66	3904	Loborika	10540	10344	1,89	PAB	D401	L50170	2,1
66	2747	Kujići	5946	5508	7,95	NAB	L50145	L50153	4,2
66	2817	Raša	5276	4902	7,63	PAB	D421	Ž5103	8,4
66	2815	Stepčiči	9988	9765	2,28	NAB	L50185	D64	5,5
66	2805	Plomin	3653	3657	-0,11	PAB	L50180	D402	9,5
66	2814	Medveja	7203	7094	1,54	NAB	Ž5082	Ž5050	7,7
66	2813	Opatija - jug	18552	17935	3,44	NAB	Ž5048	Ž5051	1,6
69	2306	Voćin	1207	1251	-3,52	NAB	Ž4044	L40069	0,6
70	5918	Omiš - sjever	7195	8434	-14,69	NAB	D8	Ž6165	4,1
72	3626	Slavonski Brod 2	12171	11544	5,43	NAB	D53	D423	2,7
74	1125	Žutnica	1437	1533	-6,26	PAB	D207	L22013	8,1
74	1126	Bednja	2620	2604	0,61	NAB	L25105	L25108	3,7
75	2755	Marija na Krasu	7543	7680	-1,78	NAB	Ž5214	L50005	3,1
75	2708	Dajla	9788	9773	0,15	NAB	L50040	D301	5,5
75	2765	Vrvari	21614	21454	0,75	NAB	L50046	D302	0,7
75	2757	Funtana	18042	17791	1,41	NAB	Ž5116	Ž5071	5,8
75	2717	Bale	4421	4375	1,05	NAB	Ž5098	Ž5096	2,9
75	3905	Pula - sjever	14762	15014	-1,68	NAB	Ž5117	L50160	2,3
76	6026	Tunel Sveti Ilija	16586	16065	3,24	NAB	L67177	L67143	6,1
76	6037	Poljica	11009	9965	10,48	NAB	L67160	Ž6183	2,0
76	6011	Vinjani Gornji	3527	3317	6,33	PAB	L67168	L67167	1,2
77	2751	Žminj	2102	3847	-45,36	NAB	Ž5077	L50132	2,7
77	3915	Vodnjan	5684	6131	-7,29	NAB	L50144	Ž5101	2,2
80	2224	Koreničani	1093	1064	2,73	NAB	Ž3094	L40022	12,4
80	2219	Pepelana	1112	933	19,19	NAB	L40044	L40031	4,6
99	2938	Drivenik	1789	1807	-1,00	NAB	D501	Ž5089	6,4
100	4001	Predošćica	1695	1487	13,99	PAB	L58084	D101	10,1
100	4006	Cres	4691	4588	2,24	NAB	D101	Ž5124	2,3
100	4003	Čunski	4817	4776	0,86	NAB	L58115	Ž5157	6,3
101	4007	Merag	3021	...	...	PAB	D100	luka	10,8
102	2948	Most Krk	27151	26475	2,55	NAB	D103	Ž5083	1,2
102	2922	Omišalj	23004	22373	2,82	NAB	L58065	D129	0,8
102	2924	Sveti Vid	22525	21332	5,59	PAB	Ž5084	Ž5086	3,1
102	2934	Krk	13253	12871	2,97	NAB	Ž5131	Ž5131	2,3
102	2946	Punat - sjever	8785	8912	-1,43	NAB	Ž5125	Ž5183	1,6

**Tablica 6. PROSJEČNI LJETNI DNEVNI PROMET (PLDP) U GODINAMA 2023. I 2024. S POSTOTKOM PROMJENE, DRŽAVNE CESTE**

Oznaka ceste	Brojačko mjesto		PLDP			Način brojenja	Brojački odsječak		
	Oznaka	Ime	2024	2023	% promjene		Početak	Kraj	Duljina (km)
104	2947	Strilčići	6501	6220	4,52	NAB	L58070	L58085	3,6
105	4106	Barbat na Rabu	4091	4050	1,01	NAB	Ž5139	TP	6,4
106	4801	Most otok Pag	9344	9144	2,19	NAB	Ž6005	Ž6007	17,6
106	4822	Vulete	7468	7024	6,32	NAB	Ž6007	L63027	4,5
107	4110	Nova Novalja	13636	18832	-27,59	NAB	Ž5151	D106	1,6
109	4813	Brbinj	1075	1065	0,95	PAB	D124	L63095	1,9
110	4815	Kukljica	4066	3665	10,94	NAB	L63171	L63110	4,9
113	5907	Supetar - jug	4600	4589	0,24	NAB	D114	L67172	4,2
115	5919	Gornji Humac	3427	3399	0,82	NAB	D113	Ž6192	1,0
116	5927	Dubovica	4177	4270	-2,18	NAB	Ž6280	Ž6252	5,5
116	5917	Jelsa	4445	4345	2,30	NAB	L67194	L67234	0,5
117	5801	Vis	1144	1084	5,52	PAB	Ž6212	L67212	0,5
118	6403	Žrnovo	4028	3873	4,00	NAB	L69073	L69073	1,5
120	6504	Babino Polje	1063	1098	-3,19	NAB	L69072	L69072	3,0
121	5304	Murter	5655	5586	1,23	PAB	Ž6250	Ž6250	2,8
121	5338	Ivinj	11764	11664	0,86	NAB	Ž6085	L65032	5,6
126	5443	Trogir	21081	20494	2,86	NAB	Ž6133	Ž6134	0,7
126	5445	Mastrinka	17844	16971	5,14	NAB	Ž6134	Ž6136	0,4
200	2701	Plovanija	11044	10528	4,90	NAB	GP	D510	2,2
200	2707	Sveti Ivan	2020	2142	-5,70	NAB	L50015	Ž5008	6,0
200	2719	Vižinada - sjever	1587	1777	-10,69	PAB	D44	Ž5041	6,1
201	2704	Štrped	4175	4431	-5,78	NAB	L50023	L50026	2,3
203	2936	Mala Lešnica	2492	2319	7,46	NAB	L58022	L58113	9,5
204	3001	Pribanjci	2769	2476	11,83	PAB	L34055	D3	1,4
204	3040	Bosanci	4104	3630	13,06	NAB	D3	Ž3175	3,5
205	1109	Tuheljske Toplice	5044	4765	5,86	PAB	Ž2248	Ž2155	1,5
205	1149	Jezero Klanječko	12232	...	...	NAB	D507	Ž2195	1,1
206	1112	Hum na Sutli	2530	2680	-5,60	PAB	D233	D229	1,6
206	1133	Pregrada	4923	4405	11,76	PAB	Ž2118	D507	1,5
206	1105	Petrovsko	1730	1612	7,32	PAB	Ž2120	D1	9,1
207	1124	Hromec	3581	3535	1,30	NAB	GP	Ž2096	5,3
208	1202	Trnovec	1264	1184	6,76	NAB	GP	L20056	1,4
209	1001	Mursko Središće	5897	6024	-2,11	NAB	Ž2006	L20019	3,0
209	1201	Šenkovec	13752	11114	23,74	NAB	L20079	D227	4,0
209	1257	Šenkovec - jug	21695	19651	10,40	PAB	L20050	D78	0,6
210	1408	Repaš	779	836	-6,82	NAB	Ž2116	L26037	3,1
210	1402	Virje	1570	1564	0,38	PAB	L26157	L26102	2,0
211	2410	Baranjsko Petrovo Selo	427	409	4,40	PAB	GP	D517	2,0
212	2502	Suza	2678	2676	0,07	NAB	Ž4037	L44011	4,9
213	2511	Bijelo Brdo	4290	...	...	NAB	L44084	L44085	3,9
213	2601	Erdut	1679	1722	-2,47	PAB	D519	Ž4093	6,6
214	4501	Posavski Podgajci	2195	2069	6,09	NAB	Ž4230	L46054	7,6
216	3109	Miholjsko	2619	2651	-1,21	NAB	Ž3224	L34144	4,5
217	4301	Ličko Petrovo Selo	3542	3527	0,43	NAB	D1	GP	3,0
218	4310	Frkašić	450	446	0,90	NAB	D1	L59102	29,7
219	5502	Progon - istok	972	988	-1,60	PAB	D56	L67031	2,0
219	5501	Obrovac Sinjski	874	783	11,60	PAB	L67016	Ž6122	1,6
220	5520	Čaporice	7181	6577	9,18	NAB	Ž6260	D60	4,5
220	5506	Kamensko	3325	3078	8,02	NAB	L67104	GP	3,0
223	6605	Gornji Brgat	3531	3384	4,33	PAB	GP	L69048	1,7
223	6610	Dubac	7117	6887	3,34	NAB	Ž6243	D8	1,7
224	3304	Sunja	2217	2196	0,96	NAB	Ž3244	Ž3211	1,9

**Tablica 6. PROSJEČNI LJETNI DNEVNI PROMET (PLDP) U GODINAMA 2023. I 2024. S POSTOTKOM PROMJENE, DRŽAVNE CESTE**

Oznaka ceste	Brojačko mjesto		PLDP			Način brojenja	Brojački odsječak		
	Oznaka	Ime	2024	2023	% promjene		Početak	Kraj	Duljina (km)
224	3309	Gornji Hrastovac	885	873	1,41	PAB	L33126	L33117	5,3
225	1924	Šenkovec - istok	2688	2349	14,43	PAB	Ž3033	Ž3035	1,2
225	1925	Zaprešić - istok	20773	18399	12,90	PAB	Ž2186	A2	4,1
227	1002	Štrigova	1024	...	...	PAB	GP	Ž2007	2,8
227	1243	Brezje	6602	6385	3,40	NAB	Ž2015	D209	2,4
228	1805	Kamanje	1474	1417	4,02	NAB	Ž3097	Ž3296	7,5
228	1934	Mahično	5875	5453	7,74	NAB	Ž3143	D1	6,4
229	1127	Zagorska Sela	220	608	-63,82	NAB	L22025	D205	4,0
231	1933	Sveta Nedelja	19954	...	...	NAB	Ž3061	A3	0,6
232	3316	Drenov Bok	323	343	-5,83	NAB	Ž3249	D47	12,8
236	6501	Klek	2319	2341	-0,94	NAB	D8	Ž6279	5,3
237	6503	Zaton Doli	1867	1923	-2,91	NAB	Ž6227	Ž6295	6,1
300	2705	Grando	7180	7131	0,69	PAB	L50006	L50008	2,8
300	2718	Buje - zapad	7536	7486	0,67	PAB	A9	Ž5070	1,4
301	2720	Bužinija - jug	10579	11062	-4,37	PAB	D75	Ž5070	3,7
302	2711	Žbandaj	21252	17588	20,83	NAB	L50089	Ž5072	3,6
303	2716	Sošići	16226	14244	13,91	NAB	L50128	D75	1,0
306	4821	Privlaka - sjever	11774	11422	3,08	PAB	L63168	Ž6273	2,9
306	4808	Kožino	22980	22904	0,33	NAB	L63048	D8	10,3
307	1936	Oroslavje	5712	3794	50,55	NAB	L22069	L22069	0,5
307	1901	Stubičke Toplice	7282	6748	7,91	PAB	L22071	Ž2200	1,7
307	1236	Gusakovec	783	837	-6,45	PAB	L22094	L22078	2,9
310	1953	Jastrebarsko	5557	4921	12,92	NAB	L31139	A1	4,6
318	2123	Klokočevac	4657	5395	-13,68	NAB	D28	D43	6,0
401	3911	Pula aerodrom	5576	5770	-3,36	PAB	D66	Ž5120	1,6
403	2845	Škurinje	5811	...	...	NAB	A7	D8	2,1
407	4827	Zadar	28140	28211	-0,25	PAB	luka	D8	3,8
408	2035	Velika Gorica sj. obilaz.	5009	4886	2,52	NAB	zr. luka	D30	3,8
409	5444	Divulje	18548	16837	10,16	NAB	D8	D8	6,3
413	6038	Ploče	3773	4140	-8,86	NAB	D425	Ž6216	1,0
414	6401	Golubnica	5219	5229	-0,19	NAB	L69025	D415	6,7
414	6502	Putniković	...	4513	...	NAB	Ž6226	D8	6,0
415	6404	Košarni Do	1838	1860	-1,18	NAB	L69026	D414	1,4
417	2517	Osijek luka	4685	4100	14,27	NAB	Osijek	D213	5,7
420	6609	Sustjepan	15397	15084	2,08	NAB	D8	luka	2,8
422	4828	Zemunik	10262	8266	24,15	NAB	D424	Ž6040	4,0
423	3625	Slavonski Brod 1	14786	14560	1,55	NAB	D514	D72	2,8
424	4820	Gaženica	17133	15632	9,60	NAB	D8	D422	3,9
429	4315	Selište Drežničko	9322	10010	-6,87	NAB	D42	L59024	1,0
429	4311	Jezerce	9197	9832	-6,46	NAB	L59025	D1	9,9
430	2062	Selnica Šćitarjevska	12666	11233	12,76	NAB	D30	zr. luka	2,1
500	2811	Vranja	4330	4223	2,53	NAB	L50084	L50087	5,3
501	2926	čv. Oštrovica - jug	11577	10592	9,30	NAB	A6	A7	7,1
501	2918	Križišće	2447	2657	-7,90	NAB	Ž5063	Ž5068	3,6
502	4924	Smilčić - istok	2866	2906	-1,36	PAB	Ž6023	Ž6019	6,6
503	4917	Kakma	7371	7133	3,33	PAB	L63126	L63119	1,5
507	1129	Martinišće	6282	6132	2,45	NAB	L22041	D205	2,0
510	2748	Kaštel - sjever	17196	14557	18,13	PAB	D200	Ž5220	0,6
512	6039	Stupica	2662	2870	-7,25	NAB	Ž6198	Ž6199	8,2
514	3622	Slavonski Brod - Šestinac	9174	9106	0,75	NAB	D53	D423	1,9
515	2418	Našice obilaznica	2579	2429	6,18	NAB	D2	Ž4168	2,0
515	3621	Bračevci	1786	1767	1,08	NAB	L44100	L44101	3,4

Tablica 6. PROSJEČNI LJETNI DNEVNI PROMET (PLDP) U GODINAMA 2023. I 2024.  
 S POSTOTKOM PROMJENE, DRŽAVNE CESTE

Oznaka ceste	Brojačko mjesto		PLDP			Način brojenja	Brojački odsječak		
	Oznaka	Ime	2024	2023	% promjene		Početak	Kraj	Duljina (km)
516	6701	Pločice	2188	2175	0,58	PAB	D8	Ž6240	4,6
517	2533	Beli Manastir obilaznica	4866	...	...	NAB	Ž4293	D550	0,6
517	2504	Majiške Međe	1736	1691	2,66	PAB	Ž4041	L44030	1,2
517	2403	Belišće - sjever	1613	1499	7,61	NAB	Ž4033	L44026	2,1
517	2415	Harkanovci	1009	956	5,54	NAB	L44050	L44020	2,8
518	2506	Podravlje	7995	8438	-5,25	NAB	Ž4257	D2	4,0
518	2509	Brijest	5421	5769	-6,03	NAB	D2	L44110	7,5
518	3741	Jarmina	3608	3493	3,29	NAB	Ž4134	Ž4149	4,1
519	3704	Borovo - sjever	1965	1867	5,27	PAB	L44116	L46003	4,8
522	4918	Lovinac	...	5165	...	NAB	L59099	Ž5165	7,9
525	3508	Krajačići	1848	1503	22,95	NAB	Ž4162	Ž4244	8,5
525	3525	Gornji Andrijevc	5703	5358	6,44	NAB	Ž4244	L42030	2,5
528	1265	Kneginec Donji	9818	9544	2,87	NAB	D2	Ž2070	1,4
537	3742	Otok	6518	5875	10,94	NAB	Ž4172	Ž4224	0,7
538	2232	Brezik	2139	...	...	NAB	D5	Ž4005	9,6
540	2037	Komin	2215	2280	-2,85	NAB	L31003	D3	0,3
541	3042	Veliki Modruš Potok	4525	4594	-1,50	NAB	D6	Ž3141	2,6
543	1943	Donja Zdenčina	3606	5556	-35,10	NAB	D1	Ž3106	2,2
544	2147	Farkaševac	3325	2286	45,45	NAB	D12	Ž3042	1,1
546	1942	Brlenić	2854	2625	8,72	NAB	Ž3297	L31136	3,7
547	4927	Obrovac	1123	1021	9,99	NAB	D54	D27	3,0
548	2146	Bjelovar istočna obilaznica	2724	2501	8,92	NAB	D43	D28	4,5
677	1147	Lepajci	2324	2010	15,62	NAB	Lepajci	Ž2160	3,3

... Nema podataka

PDP

Procjena

**Tablica 7. PROSJEČNI LJETNI DNEVNI PROMET (PLDP) U GODINAMA 2023. I 2024. S POSTOTKOM PROMJENE, AUTOCESTE**

Ozn. ceste	Brojačko mjesto		PLDP		% promj.	Način broj.	Brojački odsječak	
	Ozn.	Ime	2024	2023			Opis	Dulj. (km)
A1	1916	Lučko - jug	72976	71270	2,39	NB	čv. Lučko - čv. Zdenčina	15,4
A1	1931	Zdenčina - jug	74375	72569	2,49	NB	čv. Zdenčina - čv. Jastrebarsko	6,7
A1	1920	Jastrebarsko - jug	72746	70969	2,50	NB	čv. Jastrebarsko - čv. Karlovac	18,2
A1	1804	Karlovac - jug	66448	64118	3,63	NB	čv. Karlovac - čv. Novigrad	11,5
A1	3027	Novigrad - zapad	67811	65630	3,32	NB	čv. Novigrad - čv. Bosiljevo 1	13,6
A1	3021	Bosiljevo 1 - zapad	70999	68359	3,86	NB	čv. Bosiljevo 1 - čv. Bosiljevo 2	3,9
A1	3009	čv. Bosiljevo 2 - jug	52980	51800	2,28	NB	čv. Bosiljevo 2 - čv. Ogulin	21,1
A1	3025	Ogulin - jug	51509	50145	2,72	NB	čv. Ogulin - čv. Brinje	28,3
A1	4214	Brinje - jug	51376	50049	2,65	NB	čv. Brinje - čv. Žuta Lokva	11,1
A1	4215	Žuta Lokva - jug	49505	48372	2,34	NB	čv. Žuta Lokva - čv. Otočac	11,5
A1	4216	Otočac - jug	48965	47895	2,23	NB	čv. Otočac - čv. Perušić	32,1
A1	4217	Perušić - jug	48889	47719	2,45	NB	čv. Perušić - čv. Gospić	11,2
A1	4919	Gospić - jug	48583	47358	2,59	NB	čv. Gospić - čv. Gornja Ploča	23,0
A1	4903	Gornja Ploča - jug	52482	51794	1,33	NB	čv. Gornja Ploča - čv. Sveti Rok	5,6
A1	4909	Sveti Rok - jug	52435	51488	1,84	NB	čv. Sveti Rok - čv. Maslenica	32,7
A1	4805	Maslenica - jug	52045	51069	1,91	NB	čv. Maslenica - čv. Posedarje	7,2
A1	4806	Posedarje - jug	48754	47925	1,73	NB	čv. Posedarje - čv. Zadar 1	3,6
A1	4809	Zadar 1 - jug	41228	40310	2,28	NB	čv. Zadar 1 - čv. Zadar 2	9,0
A1	4921	Zadar 2 - jug	41650	40728	2,26	NB	čv. Zadar 2 - čv. Benkovac	16,4
A1	5313	Benkovac - jug	38713	37849	2,28	NB	čv. Benkovac - čv. Pirovac	21,5
A1	5314	Pirovac - jug	35240	34360	2,56	NB	čv. Pirovac - čv. Skradin	9,8
A1	5315	Skradin - jug	36144	35035	3,17	NB	čv. Skradin - čv. Šibenik	9,2
A1	5316	Šibenik - jug	32624	31606	3,22	NB	čv. Šibenik - čv. Podi	7,5
A1	5447	Podi - jug	32764	...	...	NB	čv. Podi - čv. Vrpolje	7,0
A1	5410	Vrpolje - jug	32767	31762	3,16	NB	čv. Vrpolje - čv. Prgomet	17,5
A1	5411	Prgomet - jug	29032	27976	3,77	NB	čv. Prgomet - čv. Vučevica	14,2
A1	5417	Vučevica - jug	29055	28029	3,66	NB	čv. Vučevica - čv. Dugopolje	14,1
A1	5517	Dugopolje - jug	28836	27673	4,20	NB	čv. Dugopolje - čv. Bisko	10,2
A1	5911	Bisko - jug	25365	24842	2,11	NB	čv. Bisko - čv. Blato na Cetini	18,1
A1	5912	Blato na Cetini - jug	25008	24753	1,03	NB	čv. Blato na Cetini - čv. Šestanovac	6,9
A1	6015	Šestanovac - jug	23756	23386	1,58	NB	čv. Šestanovac - čv. Zagvozd	11,5
A1	6017	Zagvozd - jug	15100	14858	1,63	NB	čv. Zagvozd - čv. Ravča	29,7
A1	6021	Ravča - jug	14915	14612	2,07	NB	čv. Ravča - čv. Vrgorac	9,7
A1	6028	Vrgorac - jug	14129	13782	2,52	NB	čv. Vrgorac - čv. Ploče	10,3
A1	6030	čv. Ploče - jug	10897	10793	0,96	NB	čv. Ploče - Karamatići	5,4
A2	1114	Đurmanec - sjever	24739	24760	-0,08	NB	čv. Trakošćan - čv. Đurmanec	7,5
A2	1113	Krapina - sjever	25972	25698	1,07	NB	čv. Đurmanec - čv. Krapina	10,3
A2	1116	Začretje - sjever	29947	29279	2,28	NB	čv. Krapina - čv. Začretje	4,8
A2	1115	Mokrice - sjever	31250	30589	2,16	NB	čv. Začretje - čv. Mokrice	12,8
A2	1904	Zaprešić - sjever	37129	35626	4,22	NB	čv. Mokrice - čv. Zaprešić	16,5
A3	1910	Bobovica - zapad	22815	22142	3,04	NB	gr. Slovenije - čv. Bobovica	2,5
A3	2027	Zagreb (istok) - istok	45797	41397	10,63	NB	čv. Rugvica - čv. Ivanić Grad	16,5
A3	2114	Ivanić Grad - istok	42386	38744	9,40	NB	čv. Ivanić Grad - čv. Križ	9,5
A3	2121	Križ - istok	41205	37976	8,50	NB	čv. Križ - čv. Popovača	13,4

**Tablica 7. PROSJEČNI LJETNI DNEVNI PROMET (PLDP) U GODINAMA 2023. I 2024. S POSTOTKOM PROMJENE, AUTOCESTE**

Ozn. ceste	Brojačko mjesto		PLDP		% promj.	Način broj.	Brojački odsječak	
	Ozn.	Ime	2024	2023			Opis	Dulj. (km)
A3	2118	Popovača - istok	41359	38405	7,69	NB	čv. Popovača - čv. Kutina	17,7
A3	3302	Kutina - istok	38308	35469	8,00	NB	čv. Kutina - čv. Lipovljani	14,3
A3	3323	Lipovljani - istok	38085	35303	7,88	NB	čv. Lipovljani - čv. Novska	6,8
A3	3405	Novska - istok	34889	32413	7,64	NB	čv. Novska - čv. Okučani	24,8
A3	3407	Okučani - istok	31265	28890	8,22	NB	čv. Okučani - čv. Nova Gradiška	15,4
A3	3510	Nova Gradiška - istok	29722	27550	7,88	NB	čv. Nova Gradiška - čv. Lužani	22,5
A3	3514	Lužani - istok	29376	27358	7,38	NB	čv. Lužani - čv. Slavonski Brod (zapad)	20,3
A3	3511	Slavonski Brod (zapad) - istok	25313	23307	8,61	NB	čv. Slavonski Brod (zap.) - čv. Slavonski Brod (ist.)	11,5
A3	3609	Slavonski Brod (istok) - istok	27484	25222	8,97	NB	čv. Slavonski Brod (istok) - čv. Sredanci	20,1
A3	3617	čv. Sredanci - istok	22232	20788	6,95	NB	čv. Sredanci - čv. Velika Kapanica	7,5
A3	3613	Velika Kapanica - istok	20916	19516	7,17	NB	čv. Velika Kapanica - čv. Babina Greda	12,6
A3	3714	Babina Greda - istok	20717	19395	6,82	NB	čv. Babina Greda - čv. Županja	12,2
A3	3716	Županja - istok	14479	13431	7,80	NB	čv. Županja - čv. Spačva	17,2
A3	3807	Spačva - istok	12984	12700	2,24	NB	čv. Spačva - čv. Lipovac	12,8
A4	1303	Čakovec - sjever	14165	13551	4,53	NB	čv. Goričan - čv. Čakovec	14,0
A4	1306	Ludbreg - sjever	17675	16891	4,64	NB	čv. Čakovec - čv. Ludbreg	8,2
A4	1212	Varaždin - sjever	19569	18610	5,15	NB	čv. Ludbreg - čv. Varaždin	7,2
A4	1215	Varaždinske Toplice - sjever	25689	24768	3,72	NB	čv. Varaždin - čv. Varaždinske Toplice	6,3
A4	1220	Novi Marof - sjever	24623	23643	4,14	NB	čv. Varaždinske Toplice - čv. Novi Marof	8,3
A4	1225	Breznički Hum - sjever	24809	23694	4,71	NB	čv. Novi Marof - čv. Breznički Hum	9,7
A4	1229	Komin - sjever	25466	24238	5,07	NB	čv. Breznički Hum - čv. Komin	12,3
A4	2002	Sveta Helena - sjever	26138	24831	5,26	NB	čv. Komin - čv. Sveta Helena	10,6
A5	2528	Beli Manastir - jug	2432	1815	33,99	NB	čv. Beli Manastir - čv. Osijek	25,1
A5	2515	Osijek - jug	5944	5014	18,55	NB	čv. Osijek - čv. Čepin	8,8
A5	3620	Čepin - jug	7023	6008	16,89	NB	čv. Čepin - čv. Đakovo	23,8
A5	3616	Đakovo - jug	7812	6784	15,15	NB	čv. Đakovo - čv. Sredanci	21,0
A5	3629	čv. Sredanci - jug	3248	2894	12,23	NB	čv. Sredanci - čv. Svilaj	2,6
A6	3022	čv. Bosiljevo 2 - zapad	28965	27900	3,82	NB	čv. Bosiljevo 2 - čv. Vrbovsko	13,8
A6	3006	Vrbovsko - zapad	29803	28631	4,09	NB	čv. Vrbovsko - čv. Ravna Gora	15,3
A6	2906	Ravna Gora - zapad	29789	28632	4,04	NB	čv. Ravna Gora - čv. Delnice	11,0
A6	2910	Delnice - zapad	31493	30078	4,70	NB	čv. Delnice - čv. Vrata	8,9
A6	2915	Vrata - zapad	31434	30110	4,40	NB	čv. Vrata - čv. Oštrovica	12,4
A6	2933	Oštrovica - zapad	21156	20701	2,20	NB	čv. Oštrovica - čv. Kikovica (Rijeka)	9,0
A7	2818	NP Rupa	17656	17921	-1,48	NB	čv. Rupa - čv. Jurdani	9,5
A8	2741	Kanfanar - istok	13542	12657	6,99	NB	čv. Kanfanar - čv. Žminj	7,3
A8	2743	Žminj - istok	12668	12094	4,75	NB	čv. Žminj - čv. Rogovići	10,9
A8	2745	Rogovići - istok	13453	13023	3,30	NB	čv. Rogovići - čv. Ivoli	5,8
A8	2824	Ivoli - istok	14092	13799	2,12	NB	čv. Ivoli - čv. Cerovlje	4,9
A8	2826	Cerovlje - istok	13886	13335	4,13	NB	čv. Cerovlje - čv. Lupoglav	12,8
A8	2828	Lupoglav - istok	14388	13988	2,86	NB	čv. Lupoglav - čv. Vranja	5,9
A8	2830	Vranja - istok	15988	15670	2,03	NB	čv. Vranja - čv. Veprinac	9,7
A9	2729	Umag - jug	20647	20354	1,44	NB	čv. Umag - čv. Buje	6,0
A9	2731	Buje - jug	22691	22210	2,17	NB	čv. Buje - čv. Nova Vas	6,2
A9	2733	Nova Vas - jug	20359	19925	2,18	NB	čv. Nova Vas - čv. Višnjan	14,3

**Tablica 7. PROSJEČNI LJETNI DNEVNI PROMET (PLDP) U GODINAMA 2023. I 2024.  
S POSTOTKOM PROMJENE, AUTOCESTE**

Ozn. ceste	Brojačko mjesto		PLDP		% promj.	Način broj.	Brojački odsječak	
	Ozn.	Ime	2024	2023			Opis	Dulj. (km)
<b>A9</b>	2735	Višnjan - jug	<b>19196</b>	18723	2,53	NB	čv. Višnjan - čv. Baderna	7,6
<b>A9</b>	2737	Baderna - jug	<b>19450</b>	18783	3,55	NB	čv. Baderna - čv. Medaki	7,7
<b>A9</b>	2739	Medaki - jug	<b>20405</b>	19665	3,76	NB	čv. Medaki - čv. Kanfanar	7,4
<b>A9</b>	2727	Kanfanar - jug	<b>21039</b>	19968	5,36	NB	čv. Kanfanar - čv. Vodnjan (sjever)	14,5
<b>A9</b>	3907	Vodnjan (sjever) - jug	<b>18214</b>	17189	5,96	NB	čv. Vodnjan (sjever) - čv. Vodnjan (jug)	6,2
<b>A9</b>	3909	Vodnjan (jug) - jug	<b>18007</b>	16876	6,70	NB	čv. Vodnjan (jug) - čv. Pula	6,9
<b>A10</b>	6105	čv. Ploče - istok	<b>5264</b>	4714	11,67	NB	čv. Kula Norinska - čv. Ploče	6,7
<b>A11</b>	2031	Mraclin - jug	<b>10725</b>	9904	8,29	NB*	Mraclin - Buševac	9,0
<b>A11</b>	2047	Buševac - jug	<b>9836</b>	9319	5,55	NB*	Buševac - Lekenik	11,2


\* Privremeno se ne naplaćuje cestarina -  
podatci iz sustava automatskog brojenja

**BROJENJE PROMETA  
NA CESTAMA  
REPUBLIKE HRVATSKE  
GODINE 2024.**

- PRETHODNI REZULTATI -

**PROSJEČNI LJETNI DNEVNI PROMET**

**3**



**PROSJEČNI LJETNI DNEVNI PROMET  
TRAJEKTNIH LINIJA  
U GODINAMA 2023. I 2024.**

**Tablica 8. PROSJEČNI LJETNI DNEVNI PROMET (PLDP) U GODINAMA 2023. I 2024. S POSTOTKOM PROMJENE, TRAJEKTNE LINIJE**


Redni broj	Trajektna linija		PLDP		
	Naziv	Broj	2024	2023	% promjene
1.	Brestova – Porožina	334	<b>1585</b>	1517	4,48%
2.	Valbiska – Merag	332	<b>2784</b>	2756	1,02%
3.	Valbiska – Lopar	338	<b>465</b>	462	0,65%
4.	Stinica – Mišnjak	337	<b>2806</b>	2765	1,48%
5.	Zadar – Olib – Silba – Mali Lošinj	401	<b>65</b>	69	-5,80%
6.	Prizna – Žigljen	335	<b>2840</b>	2810	1,07%
7.	Zadar – Sestrunj – Molat	433	<b>51</b>	48	6,25%
8.	Zadar – Brbinj	434	<b>569</b>	564	0,89%
9.	Zadar – Preko	431	<b>2507</b>	2385	5,12%
10.	Zadar – Iž – Rava	435	<b>107</b>	104	2,88%
11.	Biograd – Tkon	432	<b>893</b>	819	9,04%
12.	Šibenik – Kaprije – Žirje	532	<b>45</b>	43	4,65%
13.	Split – Trogir – Drvenik Veli – Drvenik Mali	606	<b>101</b>	96	5,21%
14.	Split – Rogač	636	<b>611</b>	558	9,50%
15.	Split – Vis	602	<b>469</b>	438	7,08%
16.	Split – Supetar	631	<b>2698</b>	2624	2,82%
17.	Makarska – Sumartin	638	<b>231</b>	239	-3,35%
18.	Split – Stari Grad	635	<b>1215</b>	1224	-0,74%
19.	Split – Vela luka – Lastovo	604	<b>361</b>	360	0,28%
20.	Drvenik – Sućuraj	632	<b>950</b>	936	1,50%
21.	Orebić – Dominče	634	<b>1920</b>	1849	3,84%
22.	Ploče – Trpanj	633	<b>80</b>	94	-14,89%
23.	Prapratno – Sobra	832	<b>387</b>	392	-1,28%
24.	Dubrovnik – Lopud – Suđurađ	831	<b>30</b>	26	15,38%

**BROJENJE PROMETA  
NA CESTAMA  
REPUBLIKE HRVATSKE  
GODINE 2024.**

- PRETHODNI REZULTATI -

**PROSJEČNI LJETNI DNEVNI PROMET**

**4**



**PROSJEČNI LJETNI DNEVNI PROMET  
NA MJESTIMA AUTOMATSKOG BROJENJA  
PROMETA U GODINAMA 2023. I 2024.**

**/ŽUPANIJSKE I LOKALNE CESTE/**

**Tablica 9. PROSJEČNI LJETNI DNEVNI PROMET (PLDP) U GODINAMA 2023. I 2024. S POSTOTKOM PROMJENE, ŽUPANIJSKE CESTE**

Oznaka ceste	Brojačko mjesto		Promet			Način brojenja	Brojački odsječak		
	Oznaka	Ime	2024	2023	% promjene		Početak	Kraj	Duljina (km)
1036	2049	Otok Svibovski	1986	...	...	NAB	L10160	L10161	3,4
1037	1939	Bregana Pisarovinska	2381	1936	22,99	NAB	L31186	Ž3106	3,1
2002	1249	Jalšovec	906	879	3,07	NAB	L20084	D227	1,2
2003	1322	Turčišće	2321	2244	3,43	NAB	L20030	Ž2023	2,8
2005	1242	Selnica	3320	3375	-1,63	NAB	Ž2006	Ž2253	2,0
2009	1241	Macinec	2401	2176	10,34	NAB	L20056	D208	1,5
2015	1240	Nedelišće	4189	4284	-2,22	NAB	L20052	D3	1,4
2022	1333	Mala Subotica	1299	1202	8,07	NAB	L20035	D20	2,3
2026	1334	Prelog - sjever	2670	3060	-12,75	NAB	L20058	D20	3,5
2033	1335	Čehovec	2629	2311	13,76	NAB	L20058	D20	3,1
2040	1321	Kotoriba	2817	2671	5,47	NAB	L20045	Ž2041	2,2
2042	1131	Cvetlin	712	665	7,07	NAB	G.P.	Ž2056	1,8
2043	1261	Zlogonje	264	260	1,54	PAB	G.P.	L25204	0,4
2050	1253	Remetinec	1156	1171	-1,28	NAB	L25128	L25130	1,3
2063	1250	Črešnjevo	5481	3830	43,11	NAB	Ž2066	L25074	2,2
2072	1336	Struga	620	602	2,99	NAB	L25099	L25100	5,1
2076	1328	Veliki Otok	634	613	3,43	NAB	L26126	D20	3,9
2081	1330	Rasinja - sjever	656	728	-9,89	NAB	L26008	D2	3,2
2081	1326	Rasinja	1669	1456	14,63	NAB	D2	L26004	2,1
2083	1142	Vrbno	699	722	-3,19	PAB	L25176	D74	3,6
2089	1331	Križevci, Lepušićeva ulica	2113	2084	1,39	NAB	Ž2180	D22	5,8
2096	1134	Prigorje	1701	1596	6,58	PAB	D207	L22091	8,9
2101	1254	Vulišinec	2066	1992	3,71	NAB	L25108	Ž2058	2,5
2101	1262	Nova Ves Petrijanečka	2585	2365	9,30	PAB	L25070	D2	1,3
2114	1318	Sigetec	2412	2208	9,24	NAB	Ž2113	L26032	2,0
2114	1404	Molve	409	449	-8,91	NAB	L26037	D210	3,3
2125	1130	Mihovljan - zapad	1381	1339	3,14	NAB	L22015	Ž2126	1,5
2143	1316	Hudovljani	818	811	0,86	NAB	L26094	L26094	3,8
2150	1325	Delovi	701	609	15,11	NAB	Ž2147	D2	6,3
2151	1135	Gaber	889	842	5,58	PAB	L22006	L22007	2,2
2155	1136	Klokovec	1885	1856	1,56	PAB	L22041	D507	2,3
2160	1148	Švaljkovec	3259	3209	1,56	PAB	D1	D677	1,0
2160	1137	Štrucljevo	1198	1238	-3,23	PAB	Ž2161	Ž2195	5,0
2168	1258	Mali Bukovec	2194	2013	8,99	PAB	D29	Ž2264	5,2
2169	1259	Borkovec	1507	1399	7,72	PAB	Ž2129	Ž2129	2,2
2175	1251	Kračevac	772	816	-5,39	NAB	L25158	L25163	3,9
2183	1329	Virje	1200	1240	-3,23	NAB	D2	D43	4,6
2186	1932	Zaprešić - sjever	8543	...	...	NAB	Ž2195	Ž2262	1,8
2195	1138	Jezero Klanječko - jug	2399	2454	-2,24	PAB	D205	Ž2191	2,3
2195	1940	Pojatno - jug	3805	3923	-3,01	NAB	L31022	Ž2186	1,6
2209	1327	Križevci, Teslina ulica	7197	6845	5,14	NAB	D22	L26067	0,8
2212	1332	Križevački Lemeš	571	682	-16,28	NAB	D41	Ž2228	4,6
2217	1938	Stubička Slatina	3638	4768	-23,70	NAB	Ž2218	L22100	1,7
2220	1941	Ivanec Bistranski	4718	3251	45,12	NAB	Ž2262	G.A.P.	3,8
2224	2054	Karivaroš	1310	1057	23,94	PAB	Ž2226	D29	7,6
2231	2130	Sišćani	680	760	-10,53	PAB	D43	Ž3283	3,1
2248	1139	Jelenjak	1225	1109	10,46	PAB	Ž2151	Ž2241	5,8
2258	1102	Pleš (Bednja)	1543	1539	0,26	NAB	L25012	L25105	2,4
2264	1144	Bračak	7127	6375	11,80	PAB	D14	D14	4,8
2264	1238	Poznanovec	5594	5742	-2,58	NAB	Ž2201	Ž2168	0,8
3002	1317	Križevci	3109	...	...	NAB	L26064	Ž3034	1,8
3003	2133	Kraljevac	506	517	-2,13	PAB	Ž2143	L26121	5,0

**Tablica 9. PROSJEČNI LJETNI DNEVNI PROMET (PLDP) U GODINAMA 2023. I 2024. S POSTOTKOM PROMJENE, ŽUPANIJSKE CESTE**

Oznaka ceste	Brojačko mjesto		Promet			Način brojenja	Brojački odsječak		
	Oznaka	Ime	2024	2023	% promjene		Početak	Kraj	Duljina (km)
3016	2052	Brezovec Zelinski	3420	3089	10,72	NAB	L31037	Ž3017	2,4
3027	2225	Šandrovac	836	789	5,96	NAB	Ž3029	Ž2232	2,5
3034	2050	Dugo Selo - zapad	12086	12386	-2,42	NAB	G.A.P.	Ž3070	1,9
3034	2051	Lonjica	4229	3936	7,44	NAB	Ž3075	L31219	1,5
3034	2006	Vrbovečki Pavlovec	4169	3836	8,68	PAB	L31054	Ž3052	2,4
3035	1948	Javorje	2021	1940	4,18	PAB	L31215	D225	1,7
3041	2055	Kloštar Ivanić	4387	4065	7,92	PAB	L31177	Ž3074	4,2
3055	1949	Donja Reka	3415	3229	5,76	PAB	Ž3104	D1	2,9
3061	1950	Žitarka	8983	9042	-0,65	PAB	Ž3066	D1	1,9
3063	1947	Bestovje	8615	6477	33,01	NAB	A3	Ž3060	2,6
3064	1946	Rakitje	3420	...	...	NAB	Ž3063	L31101	1,7
3067	1951	Donji Stupnik	2989	2805	6,56	PAB	L10166	D1	3,2
3070	2053	Rugvica	10841	...	...	NAB	Ž3034	D43	4,8
3074	2056	Gornja Greda	4460	4908	-9,13	PAB	Ž3034	L31171	11,0
3082	2132	Donja Šušnjara	177	170	4,12	PAB	L37067	D26	14,3
3090	2134	Tociljevac	454	493	-7,91	PAB	L37074	Ž3092	9,0
3102	1945	Volavje	1939	1973	-1,72	NAB	D1	L31135	4,6
3106	1944	Kupinec	1865	1880	-0,80	NAB	L10165	Ž1037	6,8
3121	2044	Lijeva Luka	706	622	13,50	NAB	L33011	L33012	3,2
3124	2124	Graberje Ivaničko	4190	3818	9,74	NAB	Ž3125	Ž3126	5,6
3124	2126	Popovača	9920	10374	-4,38	NAB	L33018	Ž3131	0,4
3124	3313	Kutina	5501	5533	-0,58	NAB	Ž3212	Ž3213	3,4
3124	3314	Brestača	4849	4838	0,23	NAB	Ž3249	D47	4,1
3128	2129	Suhaja	1202	1184	1,52	NAB	D26	Ž3130	11,8
3133	2223	Ladislav	821	796	3,14	NAB	D28	Ž3132	8,0
3141	3029	Kučevice	807	734	9,95	NAB	L34056	D541	3,1
3144	1808	Tomašnica	432	496	-12,90	PAB	D6	L34028	6,8
3152	3121	Dugo Selo Lasinjsko	268	298	-10,07	NAB	L33198	Ž3194	9,4
3167	2136	Ciglenica	1462	1348	8,46	PAB	D45	L37140	5,5
3168	3312	Poljana	1950	2032	-4,04	NAB	Ž4236	Ž3167	5,6
3169	2226	Trojglava	463	484	-4,34	PAB	L37149	L37150	3,1
3175	3033	Ogulin - sjeveroistok	427	426	0,23	NAB	L34104	D42	12,1
3176	3034	Erdelj	814	752	8,24	NAB	L34102	D23	3,9
3179	3036	Zagradci	870	838	3,82	PAB	Ž3180	L34066	1,3
3182	3030	Sveti Petar Mrežnički	3151	2486	26,75	NAB	Ž3184	Ž3183	3,4
3185	3120	Belaj	2111	2004	5,34	NAB	L34080	L34082	2,9
3186	3122	Podgorje	153	169	-9,47	NAB	D6	L33194	9,8
3189	3118	Krnjak	586	568	3,17	NAB	L34114	D1	3,4
3201	3212	Hrastovica	1695	1748	-3,03	NAB	D30	Ž3235	6,9
3229	3123	Staro Selo Topusko	668	654	2,14	NAB	L33080	Ž3228	12,2
3231	3211	Gornje Selište	1452	1466	-0,95	NAB	D6	L33086	1,9
3234	3213	Ravno Rašće	333	367	-9,26	NAB	D6	L33196	2,2
3252	3416	Stari Grabovac	2631	2629	0,08	NAB	D312	L33144	11,4
3254	3031	Puškarici	2110	2020	4,46	NAB	L34098	D42	0,8
3256	3116	Slunj centar	1949	1993	-2,21	NAB	L34151	D1	0,7
3258	3115	Gornje Taborište	3110	3155	-1,43	NAB	D1	L34140	0,3
3266	3117	Gornji Popovac	1202	937	28,28	NAB	L34153	Ž3303	5,3
3272	2216	Badlješina - istok	723	778	-7,07	NAB	Ž3172	D5	4,4
3284	2131	Marčani	458	490	-6,53	PAB	D43	L31126	6,7
3290	3119	Kolarić	3273	3394	-3,57	NAB	D1	D216	10,5
3294	3320	Staza	1103	1057	4,35	NAB	L33129	L33120	2,7
3294	3315	Donji Cerovljani	664	636	4,40	NAB	L33177	L33178	3,7

**Tablica 9. PROSJEČNI LJETNI DNEVNI PROMET (PLDP) U GODINAMA 2023. I 2024. S POSTOTKOM PROMJENE, ŽUPANIJSKE CESTE**

Oznaka ceste	Brojačko mjesto		Promet			Način brojenja	Brojački odsječak		
	Oznaka	Ime	2024	2023	% promjene		Početak	Kraj	Duljina (km)
3297	1807	Podbrežje	1469	1397	5,15	NAB	L31185	Ž3099	3,2
4002	2220	Otrovanec	2251	2208	1,95	NAB	D2	L40002	3,2
4002	2227	Velika Pisanica	448	605	-25,95	PAB	L37081	D28	2,1
4007	2221	Rogovac	1412	1150	22,78	NAB	D2	Ž4008	4,5
4022	2222	Borova	1135	1038	9,34	NAB	G.A.P.	L40024	2,3
4024	2310	Suhopolje	1321	1237	6,79	NAB	D538	L40027	1,8
4024	2309	Čađavica	527	518	1,74	NAB	L40041	D34	5,3
4030	2308	Krčenik	564	550	2,55	NAB	D34	Ž4045	10,2
4030	2311	Crnac	638	617	3,40	NAB	Ž4045	L40065	2,8
4030	2312	Orahovica	1593	1616	-1,42	NAB	Ž4070	L40080	1,3
4030	3519	Ferovac	1515	1466	3,34	NAB	Ž4101	L41043	3,7
4030	3518	Gradac	3159	3108	1,64	NAB	L41056	D38	3,0
4031	2413	Šljivoševci	1047	1046	0,10	NAB	D53	Ž4049	2,6
4041	2518	Jagodnjak	1611	1541	4,54	NAB	D517	Ž4054	13,9
4042	2519	Lug	1944	1951	-0,36	NAB	L44139	Ž4056	6,2
4050	2414	Belišće - istok	6437	6422	0,23	NAB	D517	Ž4051	3,3
4067	2416	Brođanci	1468	1439	2,02	NAB	D2	Ž4081	5,3
4075	2412	Pribiševci	3207	2956	8,49	NAB	Ž4076	D53	2,8
4085	2520	Livana	8181	7237	13,04	NAB	Ž4247	G.A.P.	1,9
4100	3527	Donji Lipovac	990	943	4,98	PAB	L42010	Ž4158	4,4
4105	3627	Budimci	1835	1785	2,80	NAB	L44048	Ž4080	5,2
4106	3628	Krndija	702	677	3,69	NAB	Ž4105	L44105	3,4
4111	3727	Bobota	2302	2089	10,20	NAB	D2	L46002	3,1
4113	3522	Pasikovci - sjever	296	316	-6,33	NAB	D38	L41022	5,5
4115	3521	Alilovci	1646	1655	-0,54	NAB	Ž4101	G.A.P.	6,2
4116	3523	Vetovo	1987	1891	5,08	NAB	Ž4101	D51	7,0
4121	3728	Korog	648	620	4,52	NAB	Ž4122	Ž4148	6,3
4130	3724	Semeljci	2786	2583	7,86	NAB	L44134	Ž4132	1,5
4133	3725	Vrbica	1759	1810	-2,82	NAB	L44135	D46	2,6
4137	3729	Bogdanovci	1517	1424	6,53	NAB	D55	G.A.P.	9,3
4141	3414	Cernik	6229	6090	2,28	NAB	Ž4139	Ž4158	1,9
4150	3730	Petrovci	1196	1053	13,58	NAB	G.A.P.	L46013	3,7
4158	3417	Mašić	3449	3389	1,77	NAB	L42005	Ž4156	7,0
4158	3413	Rešetari	6886	6843	0,63	NAB	Ž4142	Ž4143	3,0
4170	3731	Andrijaševci	2886	3275	-11,88	NAB	Ž4166	Ž4167	5,8
4173	3811	Lovas	1840	2236	-17,71	NAB	Ž4174	D46	5,9
4202	3517	Gromačnik	5185	4993	3,85	NAB	D525	G.A.P.	3,6
4202	3624	Bukovlje	7665	7658	0,09	NAB	L42040	Ž4187	3,9
4202	3631	Čajkovci	2361	2387	-1,09	NAB	Ž4190	D7	4,8
4210	3623	Gornja Vrba	4536	4412	2,81	NAB	G.A.P.	L42058	1,0
4218	3735	Babina Greda	1947	1961	-0,71	PAB	Ž4220	L46017	5,5
4224	3736	Komletinci	2987	2735	9,21	PAB	D537	Ž4225	11,0
4236	3415	Dobrovac	2150	2217	-3,02	NAB	L41005	D47	4,0
4244	3526	Malino	3143	3187	-1,38	NAB	L42028	Ž4204	3,5
4257	2521	Mece	5152	5163	-0,21	NAB	L44033	Ž4042	6,2
4299	4502	Vrbanja	1439	1329	8,28	NAB	D537	Ž4230	8,7
5007	2753	Karobjba	2982	2573	15,90	NAB	L50059	Ž5042	1,9
5011	2756	Buzet	636	584	8,90	NAB	GP	D44	7,3
5012	2837	Permani	3213	3130	2,65	NAB	Ž5015	D8	1,2
5017	2838	Škalnica	1071	1049	2,10	NAB	L58012	L58013	0,8
5021	2833	Kastav	11026	10436	5,65	NAB	Ž5206	Ž5020	1,5
5025	2834	Viškovo	5575	5424	2,78	NAB	Ž5017	L58018	1,9

**Tablica 9. PROSJEČNI LJETNI DNEVNI PROMET (PLDP) U GODINAMA 2023. I 2024. S POSTOTKOM PROMJENE, ŽUPANIJSKE CESTE**

Oznaka ceste	Brojačko mjesto		Promet			Način brojenja	Brojački odsječak		
	Oznaka	Ime	2024	2023	% promjene		Početak	Kraj	Duljina (km)
5033	2942	Kuželj	453	412	9,95	NAB	G.P.	D203	12,0
5034	2939	Ravna Gora	2161	2025	6,72	NAB	A6	Ž5069	1,0
5042	2758	Nova Vas	5740	5965	-3,77	PAB	L50046	A9	4,0
5046	2759	Novaki Pazinski	2257	2088	8,09	PAB	G.A.P.	L50079	1,0
5047	2832	Bregi	1920	1966	-2,34	NAB	Ž5048	Ž5052	5,4
5047	2840	Rubeši	9717	9496	2,33	NAB	L58043	Ž5019	1,2
5055	2839	Dražice	7094	7089	0,07	NAB	L58021	Ž5028	1,7
5059	2945	Krasica	3081	3091	-0,32	NAB	Ž5205	Ž5060	5,7
5062	2940	Fužine	1129	1033	9,29	NAB	D3	Ž5068	6,9
5072	2766	Sveti Lovreč - zapad	3653	3585	1,90	PAB	L50090	Ž5209	5,6
5077	2752	Frkeči	2587	2499	3,52	NAB	L50140	L50112	2,4
5079	2760	Laginji	1472	1449	1,59	PAB	L50113	L50111	4,4
5094	2943	Donji Zagon	1557	1538	1,24	NAB	D8	L58083	3,9
5096	2754	Kokuletovec	8655	8706	-0,59	NAB	Ž5175	Ž5186	7,7
5103	2835	Salakovci	3227	3215	0,37	NAB	D66	L50150	4,8
5115	3913	Šurida	18276	18178	0,54	NAB	L50162	Padulj	1,4
5122	4004	Pavićini	2840	2704	5,03	NAB	Ž5119	D. Uvala	2,1
5125	2944	Punat	10107	9993	1,14	NAB	D102	Stara Baška	12,1
5126	4112	Oltari	339	348	-2,59	NAB	D8	L59133	14,7
5126	4223	Krasno	...	327	...	NAB	Ž5140	L59029	0,2
5128	4221	Podum	502	523	-4,02	NAB	L59034	D50	2,2
5139	4108	Rab	13716	13852	-0,98	NAB	L58105	D105	3,8
5140	4222	Krasno - istok	637	648	-1,70	NAB	Ž5126	Ž5146	5,7
5155	4220	Perušić zona	1087	1118	-2,77	NAB	A1	L59146	3,8
5165	4932	Gornja Ploča	271	244	11,07	PAB	L59111	L59113	2,3
5191	2941	Sunger	1057	1066	-0,84	NAB	Ž5068	L58060	5,2
5191	3035	Jezerane - zapad	186	208	-10,58	NAB	Ž5094	D23	25,7
5200	3912	Pomer	5323	5111	4,15	NAB	G.A.P.	Ž5119	1,1
5203	5007	Malovan	611	573	6,63	NAB	Ž6009	D1	1,1
5205	2911	Mavrinci	15906	15030	5,83	NAB	A6	L58110	4,8
5209	2721	Baderna - sjever	3298	3147	4,80	NAB	L50095	D48	2,7
5209	2761	Medaki	4247	4622	-8,11	PAB	A9	D75	1,7
5217	4305	Donji Lapac	646	605	6,78	PAB	Ž5218	Ž5168	3,6
5217	4923	Mazin - jug	176	155	13,55	PAB	L59118	D1	21,6
5220	2702	Kaštel	2749	2558	7,47	NAB	D510	L50012	3,2
6007	4823	Mazija	10727	10215	5,01	NAB	Ž6011	G.A.P.	1,7
6011	4824	Ninski Stanovi	10436	9512	9,71	NAB	Ž6004	Ž6007	9,7
6019	4830	Posedarje	4178	3801	9,92	NAB	D8	Ž6020	1,1
6025	4928	Bilišane	1167	1126	3,64	NAB	Ž6026	L63082	5,9
6026	4933	Zelengrad	306	287	6,62	PAB	L63082	Ž6025	8,8
6027	4926	Buković	2416	2320	4,14	NAB	L63123	L63130	1,1
6040	4812	Zemunik Donji - sjever	8124	8089	0,43	NAB	L63065	Ž6011	0,9
6042	4826	Galovac	3852	3604	6,88	NAB	Ž6040	L63113	3,7
6055	5431	Oklaj	1053	1016	3,64	NAB	L65014	D6056	2,0
6064	5323	Vrana	5192	5093	1,94	NAB	Ž6042	L63180	5,0
6086	5337	Vodice - sjever	8141	5791	40,58	NAB	D8	Ž6286	1,2
6086	5332	Tribunj	6957	6678	4,18	NAB	Ž6286	L65032	2,1
6092	5432	Radonić	1365	1335	2,25	NAB	G.A.P.	L65049	1,8
6098	5433	Radošić	358	331	8,16	NAB	L67057	L67020	1,9
6115	5428	Dugobabe	772	808	-4,46	NAB	L67061	Ž6113	2,0
6126	5330	Rogoznica	8040	...	...	NAB	D8	Rogozn.	1,1
6130	5427	Marina - sjever	2584	2568	0,62	NAB	L67055	D8	0,3

**Tablica 9.      PROSJEČNI LJETNI DNEVNI PROMET (PLDP) U GODINAMA 2023. I 2024.  
S POSTOTKOM PROMJENE, ŽUPANIJSKE CESTE**

Oznaka ceste	Brojačko mjesto		Promet			Način brojenja	Brojački odsječak		
	Oznaka	Ime	2024	2023	% promjene		Početak	Kraj	Duljina (km)
6133	5425	Pantana	19961	18770	6,35	NAB	Ž6291	D126	1,3
6142	5513	Strožanac	18443	16409	12,40	NAB	D8	G.A.P.	1,9
6150	5532	Ugljane	1381	1305	5,82	PAB	L67092	D60	1,2
6154	5535	Aržano	581	495	17,37	PAB	Ž6153	D39	3,1
6155	6040	Lovreć	757	687	10,19	PAB	L67108	D60	5,8
6157	6033	Glavina Donja	6344	610	940,00	NAB	L67157	D60	1,2
6161	5920	Supetar	5207	5013	3,87	NAB	D113	L67171	5,3
6166	5925	Omiš	2756	2685	2,64	NAB	D8	L67123	4,6
6182	6024	Kamenmost	5455	4674	16,71	NAB	D60	L67162	2,0
6191	5921	Bol	834	873	-4,47	NAB	Ž6190	D115	19,6
6198	6041	Podgora	1305	1238	5,41	PAB	D512	D8	5,4
6199	6025	Gornje Igrane	141	170	-17,06	NAB	D62	D512	11,2
6208	6023	Vrgorac	2125	2157	-1,48	NAB	A1	Ž6211	0,9
6208	6035	Staševica	1430	1421	0,63	NAB	L69085	Ž6276	6,8
6209	6034	Orah	2347	2053	14,32	NAB	L67207	G.P.	0,7
6217	6107	Banja	2464	2438	1,07	NAB	D8	L69009	2,4
6227	6507	Bistrina	328	309	6,15	NAB	L69088	D8	1,4
6228	6508	Trnova	743	636	16,82	NAB	L69083	L69068	1,2
6238	6606	Cavtat	8663	8296	4,42	NAB	Cavtat	D8	2,6
6240	6607	Čilipi	2263	2152	5,16	NAB	D8	L69054	3,4
6253	5508	Klis	7692	7331	4,92	NAB	L67075	L67074	3,9
6253	5446	Solin Širina	24705	...	...	NAB	L67065	D8	1,0
6260	5525	Dugopolje - sjever	5466	5259	3,94	NAB	Ž6145	Ž6146	4,8
6260	5529	Bisko	4833	4606	4,93	NAB	Ž6147	Ž6148	2,2
6260	5922	Katuni	2122	2081	1,97	NAB	L67100	D39	2,4
6263	5923	Blato na Cetini	1290	1224	5,39	NAB	Ž6260	D70	2,8
6268	6302	Čara	1327	1311	1,22	NAB	L69021	L69022	1,1
6276	6009	Baćina	3307	3209	3,05	NAB	L69003	D8	1,4
6277	5307	Bilice	4186	4173	0,31	NAB	G.A.P.	L65040	2,9
6286	5327	Vodice	...	17089	...	NAB	Ž6086	G.A.P.	2,5
6287	5528	Bajagić	741	602	23,09	NAB	Ž6105	D219	8,0
6289	5527	Grab	2908	2449	18,74	NAB	L67047	D220	1,5
6293	5406	Seget Donji	4941	4756	3,89	NAB	Ž6129	D8	8,9
6294	6509	Doli - sjever	287	253	13,44	NAB	Ž6228	D8	4,3
6295	6505	Zamaslina	2104	2068	1,74	NAB	L69066	D237	5,1
6296	5430	Drniš - zapad	2482	2430	2,14	NAB	L65027	Ž6055	3,1

... Nema podataka

PDP

Procjena

**Tablica 10. PROSJEČNI LJETNI DNEVNI PROMET (PLDP) U GODINAMA 2023. I 2024. S POSTOTKOM PROMJENE, LOKALNE CESTE**

Oznaka ceste	Brojačko mjesto		Promet			Način brojenja	Brojački odsječak		
	Oznaka	Ime	2024	2023	% promjene		Početak	Kraj	Duljina (km)
20033	1239	Vularija	1064	1052	1,14	NAB	G.A.P.	L20028	0,6
20039	1320	Prelog	3202	3097	3,39	NAB	L20038	L20091	2,5
22010	1140	Ravninsko	1048	1135	-7,67	PAB	D1	D74	7,3
22030	1141	Lučelnica	832	872	-4,59	PAB	L22077	Ž2215	3,4
25037	1263	Peščenica Vinička	208	261	-20,31	PAB	L25037	Ž2056	3,6
25084	1264	Novakovec	229	240	-4,58	PAB	D2	Ž2052	4,1
25100	1338	Čukovec	478	447	6,94	PAB	Ž2079	D2	3,0
25150	1252	Ljubešćica - istok	1019	1001	1,80	NAB	D24	L25147	2,8
26003	1248	Vukovec	509	528	-3,60	NAB	D22	L26047	2,8
26108	1406	Đurđevac - istok	983	907	8,38	PAB	L26107	Ž2214	1,6
26154	1337	Koprivnički Ivanec	894	1176	-23,98	PAB	Ž2112	D20	3,5
26157	1407	Molve - jug	750	724	3,59	PAB	D210	Ž2184	7,3
31039	2057	Paukovec	589	649	-9,24	PAB	Ž3039	L31105	3,5
31075	2139	Žabnica	226	303	-25,41	PAB	Ž3041	L31074	2,9
31102	1952	Stupnički Obrež	3003	3185	-5,71	PAB	D1	L31103	2,6
31108	2058	Martin Breg	1744	1992	-12,45	PAB	Ž3034	L10162	2,0
31178	2059	Deanovec	696	1318	-47,19	PAB	Ž3125	Ž3127	5,7
33018	2137	Moslavačka Slatina	985	842	16,98	PAB	M. Slat.	Ž3124	7,0
33023	2138	Čaire	661	619	6,79	PAB	L33025	Ž3164	4,6
33042	3214	Cepeliš	262	319	-17,87	PAB	L33046	L33197	9,7
33071	3317	Mišinka	387	349	10,89	NAB	L33070	Ž3213	6,3
33080	3125	Roknići	305	288	5,90	PAB	Ž3228	Ž3229	9,0
33141	3319	Kozarice	507	489	3,68	PAB	Ž3124	L33142	3,6
34104	3038	Tounj	388	336	15,48	PAB	Ž3175	Ž3220	11,1
34120	3124	Veljun	121	107	13,08	PAB	L34122	D1	1,7
34137	3039	Cerovnik	751	619	21,32	PAB	D23	kraj ceste	6,9
37008	2135	Kovačevac	369	326	13,19	PAB	D28	L26121	3,2
40003	2229	Pitomača Dravska	1853	1869	-0,86	PAB	D2	L40004	6,5
40022	2228	Donje Cjepidlake	303	298	1,68	PAB	Removac	L37132	4,0
40029	2313	Budanica	370	409	-9,54	PAB	L40030	L40031	0,9
40074	2314	Bukvik	173	170	1,76	PAB	Ž4070	Ž4062	4,3
41059	3529	Frkljevci	954	1101	-13,35	PAB	D525	Ž4185	2,7
41077	3520	Velika	869	789	10,14	NAB	Ž4253	Ž4101	4,5
42016	3418	Donji Bogićevci	114	117	-2,56	PAB	Ž4155	D5	8,8
42036	3528	Jelas Polje	694	685	1,31	PAB	Ž4206	Ž4228	9,8
44055	2524	Petrijevci - jug	2859	2103	35,95	PAB	D34	D2	2,0
44083	3726	Silaš	984	931	5,69	NAB	L44114	Ž4122	2,2
44086	3734	Marinovci	410	466	-12,02	PAB	D213	L44115	3,3
44093	3632	Ceremošnjak	372	358	3,91	PAB	Ž4168	L44095	8,8
44099	3633	Ostrošinci	351	341	2,93	PAB	D515	Ž4118	9,3
44110	3733	Antunovac	1811	1772	2,20	PAB	D518	G.A.P.	6,3
46026	3737	Privlaka	147	140	5,00	PAB	Ž4172	L46027	3,5
46042	3732	Županja - sjever	3411	3563	-4,27	NAB	Ž4170	L46043	0,5
50040	2763	Fiorini	1955	2043	-4,31	PAB	D75	Ž5070	4,2
50109	2764	Mandalenčići	984	1010	-2,57	PAB	Ž5079	L50110	2,8
50120	2836	Tupljak	1274	1236	3,07	NAB	L50086	D64	3,7
50158	3914	Marana	1424	1412	0,85	PAB	Ž5115	Ž5192	2,1
50185	2841	Štrmac	7110	6702	6,09	PAB	Ž5081	D66	0,8
58115	4005	Nerezine	...	...	...	NAB	D100	D100	3,6
59001	4111	Senj	2987	2867	4,19	NAB	L59008	D8	8,8
59019	4224	Kompolje	519	520	-0,19	NAB	D50	Ž5140	2,9
59064	4312	Debelo Brdo	176	174	1,15	PAB	D1	D25	8,6

**Tablica 10. PROSJEČNI LJETNI DNEVNI PROMET (PLDP) U GODINAMA 2023. I 2024. S POSTOTKOM PROMJENE, LOKALNE CESTE**

Oznaka ceste	Brojačko mjesto		Promet			Način brojenja	Brojački odsječak		
	Oznaka	Ime	2024	2023	% promjene		Početak	Kraj	Duljina (km)
59077	4109	Caska	5298	5196	1,96	NAB	D106	Metajna	10,6
63003	4701	Kolan	2326	2362	-1,52	PAB	L63002	L63004	2,6
63013	5008	Kruškovače	171	175	-2,29	NAB	Ž5203	Gr. BiH	9,7
63104	4832	Debeljak	1927	1819	5,94	PAB	Ž6041	Ž6040	2,1
63176	5201	Biograd	4404	4124	6,79	NAB	D503	Ž6063	3,2
65011	5009	Knin	1804	1779	1,41	NAB	Ž6080	L65010	1,0
65050	5429	Drniš - istok	5310	5231	1,51	NAB	L65051	D33	0,3
65075	5334	Primošten	4311	4252	1,39	NAB	D8	L65076	2,4
65076	5331	Draga	1061	872	21,67	NAB	Ž6127	L65075	4,2
67020	5434	Trolokve	...	138	...	NAB	Ž6112	L67056	5,8
67029	5530	Zelovo	433	437	-0,92	NAB	L67010	D1	6,6
67040	5531	Sinj - jugoistok	4892	4925	-0,67	NAB	D1	Ž6289	8,2
67194	5924	Pitve	2804	2813	-0,32	NAB	L67190	D116	1,8
69010	6108	Opuzen	2734	2772	-1,37	NAB	D8	Ž6219	2,3
69012	6109	Krvavac	...	731	...	NAB	L69013	Ž6220	1,8
ner.	2014	Velika Mlaka	24757	23990	3,20	NAB	V. Mlaka	V. Gorica	2,0

... Nema podataka

PDP

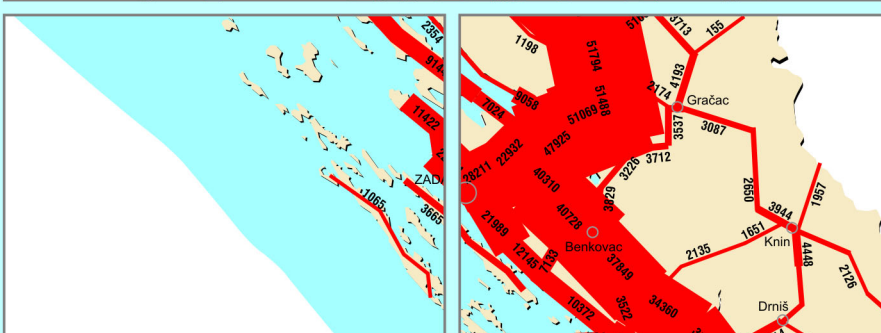
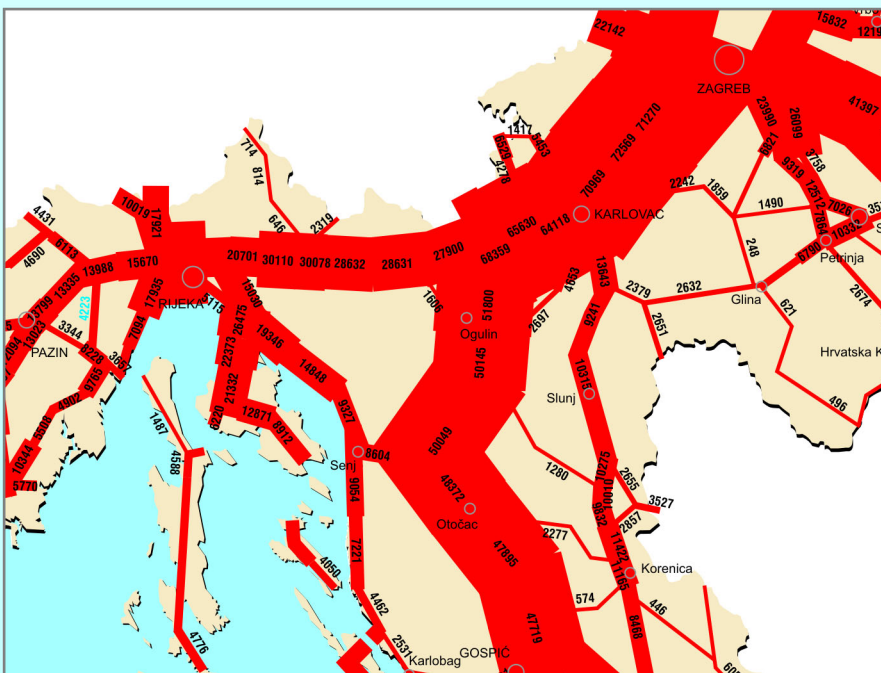

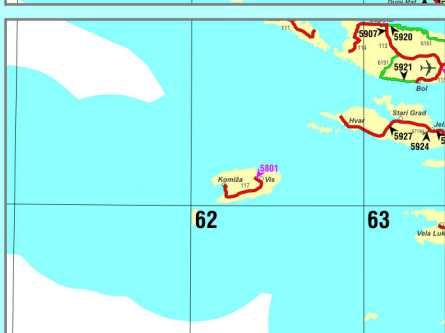
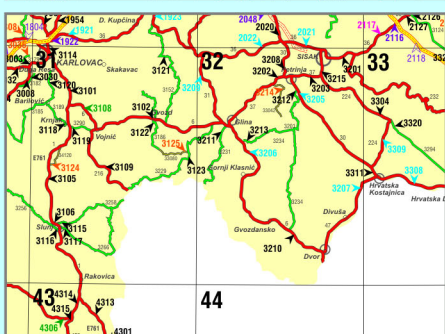
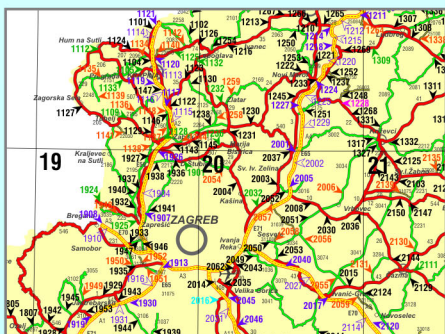
Procjena

# BROJENJE PROMETA NA CESTAMA REPUBLIKE HRVATSKE GODINE 2024.

- PRETHODNI REZULTATI -

## PROSJEČNI LJETNI DNEVNI PROMET

5



## PRILOZI

**Kartografski prikaz:  
Mreža državnih cesta i autocesta,  
razmještaj mjesta brojenja prometa  
(stanje 31. kolovoz 2024.)**

**Kartografski prikaz:  
Intenzitet prometa na odabranim  
cestovnim pravicima,  
PLDP (7. i 8. mjesec) 2024. godine**



REPUBLIKA HRVATSKA

# RAZMJEŠTAJ MJESTA BROJENJA PROMETA (stanje, 31. kolovoza 2024.)

## NAČIN OZNAČAVANJA BROJAČKIH MJESTA

BROJ BROJAČKOG MJESTA

60 01

BROJ KVADRANTA  
NA ZEMLJOVIDU

BROJ BROJAČKOG  
MJESTA U KVADRANTU

- 2820** ► neprekidno automatsko brojenje (QLD-6CX nano)
- 2014** ► neprekidno automatsko brojenje na neurtanoj nerazvrstanoj cesti (QLD-6CX nano)
- 2001** ► naplatno brojenje - naplatna postaja
- 2027** ► naplatno brojenje (virtualno brojačko mjesto)
- 3605** ► povremeno automatsko brojenje 2024. godine
- 4814** ► povremeno automatsko brojenje 2023. godine
- 2712** ► povremeno automatsko brojenje 2022. godine
- 5532** ► povremeno automatsko brojenje na ŽC i LC



REPUBLIKA HRVATSKA

**INTENZITET PROMETA  
NA ODABRANIM  
CESTOVNIM PRAVCIMA**

**PROSJEČNI LJETNI  
DNEVNI PROMET  
(7. I 8. MJESEC)  
2024. GODINE**

Tumač:

14049

PLDP 4000 vozila = 1 mm

