

BROJENJE PROMETA NA CESTAMA REPUBLIKE HRVATSKE GODINE 2023.

- PRETHODNI REZULTATI -

PROSJEČNI LJETNI DNEVNI PROMET

Zagreb, siječanj 2024.



***BROJENJE PROMETA NA CESTAMA
REPUBLIKE HRVATSKE GODINE 2023.***

- PRETHODNI REZULTATI -

PROSJEČNI LJETNI DNEVNI PROMET

Zagreb, siječanj 2024.

Naručitelj: **HRVATSKE CESTE d.o.o.** za upravljanje, građenje i održavanje državnih cesta. Zagreb, Vončinina 3

Izdavač: **PROMETIS d.o.o.** - Projektiranje i istraživačko - razvojni rad u području prometa. Zagreb, Cvijete Zuzorić 5.
Pravni sljednik Instituta prometnih znanosti Zagreb

E l a b o r a t:

**BROJENJE PROMETA NA CESTAMA
REPUBLIKE HRVATSKE GODINE 2023.**

PROSJEČNI LJETNI DNEVNI PROMET

Za izdavača
direktor:

Milorad Božić, dipl. ing.

Autori: *Milorad Božić, dipl. ing., Dinko Kopic, dipl. ing.,*

Suradnici: *Luka Dedić, mag. ing. traff., Juraj Gršetić, dipl. ing.,
Dario Božičević dipl. ing., Ljiljana Marinković,
Zoran Kralj, Dražen Biškup*

Koordinator
naručitelja:

Danijel Brkić, dipl. ing.

Koordinator
izvršitelja:

Milorad Božić, dipl. ing.

© **PROMETIS** d.o.o., Zagreb, siječanj 2024.

P R O S L O V

Sukladno ugovoru sklopljenom s Hrvatskim cestama d.o.o. tvrtka PROMETIS d.o.o. iz Zagreba izradila je u sklopu projekta "Brojenje prometa na cestama Republike Hrvatske 2023. godine" elaborat "Prosječni ljetni dnevni promet - prethodni rezultati". On sadrži prethodne rezultate dobivene obradom podataka prikupljenih na brojačkim mjestima cestovnog prometa kao i prethodne rezultate brojenja prometa na domaćim trajektnim linijama.

Elaborat metodološki usklađeno s elaboratima iz prethodnih godina prikazuje obrađene podatke o intenzitetu prometa na brojačkim mjestima cestovnog prometa u Hrvatskoj, te na domaćim trajektnim linijama, u dva ljetna mjeseca, srpnju i kolovozu, u kojima se kod nas na većem broju brojačkih mjesta registriraju najveće količine prometa u godini.

PLDP (prosječni ljetni dnevni promet) u ovom elaboratu izračunan je iz podataka prikupljenih s 910 brojačkih mjesta.

Sustavno ulaganje truda i materijalnih sredstava u unaprjeđenje sustava brojenja prometa u Hrvatskoj rezultiralo je višegodišnjim porastom količine obrađenih podataka s brojačkih mjesta povremenog i neprekidnog brojenja prometa. Proširenjem sustava neprekidnog brojenja prometa dobiva se na kvaliteti spoznaje o značajkama prometnih tokova posebice na županijskim i lokalnim cestama gdje je najviše instaliranih novih automatskih brojila prometa.

Posredstvom Državnog zavoda za statistiku neki od rezultata brojenja prometa već su dostavljeni raznim domaćim i stranim korisnicima. Zahvaljujući metodološkom kontinuitetu u predočavanju podataka elaborat postiže usporedivost podataka s onima iz prethodnih godina i olakšava uočavanje kvantitativnih promjena u cestovnoj mreži.

Neprekidno i povremeno automatsko brojenje prometa te naplatno brojenje na cestovnim građevinama s naplatom prolaska vozila i domaćim trajektnim linijama osnovni su načini prikupljanja podataka o temeljnim značajkama prometa na cestama u Hrvatskoj. Bez razumijevanja suradničkih tvrtki "Hrvatskih autocesta", "BINA - Istre", "Autoceste Zagreb – Macelj" te naručitelja ovog elaborata "Hrvatskih cesta" ne bi bilo moguće provesti analize prometnih tokova i izradu kartografskog prikaza intenziteta prometa na odabranim cestovnim pravcima u Republici Hrvatskoj. Zahvalni smo i "Agenciji za obalni linijski pomorski promet" na dostavljenim podacima o prijevozu vozila na domaćim trajektnim linijama.

Rezultati brojenja prometa objavljeni u ovom elaboratu ukazuju na porast intenziteta ljetnog prometa od 4,5% na državnim cestama i od 6,8% na autocestama u odnosu na prethodnu 2022. godinu.

Autori

Zagreb, siječnja 2024.

S a d r ž a j

Stranica

UVOD	1
1. KRATKA ANALIZA BROJENJA PROMETA - SRPANJ I KOLOVOZ 2023. GODINE	2
2. PROSJEČNI LJETNI DNEVNI PROMET NA MJESTIMA AUTOMATSKOG I NA BROJAČKIM ODSJEČCIMA NAPLATNOG BROJENJA PROMETA U GODINAMA 2022. I 2023. (DRŽAVNE CESTE I AUTOCESTE)	12
3. PROSJEČNI LJETNI DNEVNI PROMET TRAJEKTNIH LINIJA U GODINAMA 2022. I 2023.	26
4. PROSJEČNI LJETNI DNEVNI PROMET NA MJESTIMA AUTOMATSKOG BROJENJA PROMETA U GODINAMA 2022. I 2023. (ŽUPANIJSKE I LOKALNE CESTE)	28
5. PRILOZI	36
Kartografski prikaz : Mreža državnih cesta i autocesta; razmještaj mjesta brojenja prometa (stanje 31. kolovoza 2023.)	
Kartografski prikaz : Intenzitet prometa na odabranim cestovnim pravcima; Prosječni ljetni dnevni promet (7. i 8. mjesec) 2023. godine	

UVOD

Još od ranih sedamdesetih godina prošlog stoljeća u Hrvatskoj se sustavno izvodi projekt brojenja prometa s posebnim naglaskom na automatskom brojenju prometa. Time je stvoren i stvara se bogat fond podataka nužnih za racionalno gospodarenje cestama, što podrazumijeva istraživanje, planiranje, projektiranje, izgradnju, rekonstrukciju i održavanje cesta.

Elaborat "Brojenje prometa na cestama Republike Hrvatske godine 2023. – prosječni ljetni dnevni promet" sadrži izabrane rezultate obrade podataka dobivenih brojenjem prometa na hrvatskim cestama u srpnju i kolovozu 2023. godine.

Brojenje prometa u 2023. godini temelji se na korištenju automatskih brojila prometa za neprekidno i povremeno brojenje te prikupljanju podataka s objekata s naplatom prolaza i domaćih pomorskih trajektnih linija čime se metodološki i tehnološki nastavlja na prethodna brojenja.

U elaboratu su predočeni podatci o ljetnom prometu na državnim cestama, brojačkim odsječcima autocesta, dijelu županijskih cesta te manjem broju lokalnih cesta. Obuhvaćen je i prijevoz motornih vozila na domaćim pomorskim trajektnim linijama. Osim iskazanog PLDP-a za 2023. godinu, predočen je i PLDP iz prethodne 2022. godine radi usporedivosti trenda porasta/pada ljetnog prometa vozila na brojačkim odsječcima hrvatskih cesta. Rezultati brojenja prometa u srpnju i kolovozu u godinama 2022. i 2023. predočeni su standardiziranim tabličnim prikazima.

U prvom od pet poglavlja koliko ih elaborat sadrži dana je kratka analiza brojenja prometa izvedenog u srpnju i kolovozu 2023. godine.

Drugo poglavlje elaborata sadrži podatke o prosječnom ljetnom dnevnom prometu na mjestima automatskog i na brojačkim odsječcima naplatnog brojenja prometa u godinama 2022. i 2023. za državne ceste i autoceste.

Treće poglavlje obuhvaća prosječni ljetni dnevni promet vozila prevezenih trajektnim linijama u godinama 2022. i 2023.


U sljedećem, četvrtom poglavlju iskazani su podatci o PLDP-u u godinama 2022. i 2023. na županijskim i lokalnim cestama obuhvaćenim sustavom brojenja prometa.

Poglavlje "Prilozi" sadrži dva kartografska prikaza. Prvi prikaz predočuje mrežu državnih cesta i autocesta – razmještaj mjesta brojenja prometa (stanje 31. kolovoza 2023.). Drugi kartografski prikaz predstavlja intenzitet prometa na odabranim cestovnim pravcima – prosječni ljetni dnevni promet (7. i 8. mjesec) 2023. godine.

**BROJENJE PROMETA
NA CESTAMA
REPUBLIKE HRVATSKE
GODINE 2023.**

- PRETHODNI REZULTATI -

PROSJEČNI LIJETNI DNEVNI PROMET



**KRATKA ANALIZA
BROJENJA PROMETA**

/SRPANJ I KOLOVOZ 2023. GODINE/

1. KRATKA ANALIZA BROJENJA PROMETA – SRPANJ I KOLOVOZ 2023. GODINE

Sustavno brojenje prometa u Republici Hrvatskoj u 2023. godini obavljano je u skladu s planom i programom brojenja prometa (uključujući kalendar povremenog brojenja) koji prije početka svake kalendarske godine donose Hrvatske ceste d.o.o. Osvrt na brojenje prometa tijekom 2023. godine u određenoj mjeri obuhvatiti će cijelu godinu, a ne samo mjesec srpanj i kolovoz. U godini 2023. brojenje prometa obavljeno je:

- na državnim cestama
- na cestovnim građevinama s naplatom prolaska vozila
- na županijskim cestama
- na lokalnim cestama
- u trajektnim pristaništima.

Za prikupljanje podataka o količini i strukturi prometa, korištena su tri osnovna načina brojenja:

- neprekidno automatsko brojenje brojilima na državnim, županijskim i lokalnim cestama
- povremeno automatsko brojenje brojilima na državnim, županijskim i lokalnim cestama
- naplatno brojenje na autocestama, drugim cestovnim građevinama s naplatom prolaska vozila i u trajektnim pristaništima.

U elaboratu su obrađeni podatci sa 910 brojačkih mjesta. Tomu su pridodani podatci o prometu na 77 odsječaka izvedeni iz podataka prikupljenih na naplatnim postajama cesta sa zatvorenim sustavom naplate. Brojačka mjesta za koja su predloženi podatci, s obzirom na njihovu raspodjelu po statusu ceste i načinu brojenja, bila su:

- na državnim cestama i autocestama 573, od kojih je na 353 promet brojen automatskim neprekidnim brojenjem, na 124 automatskim povremenim brojenjem te na 96 putem naplate

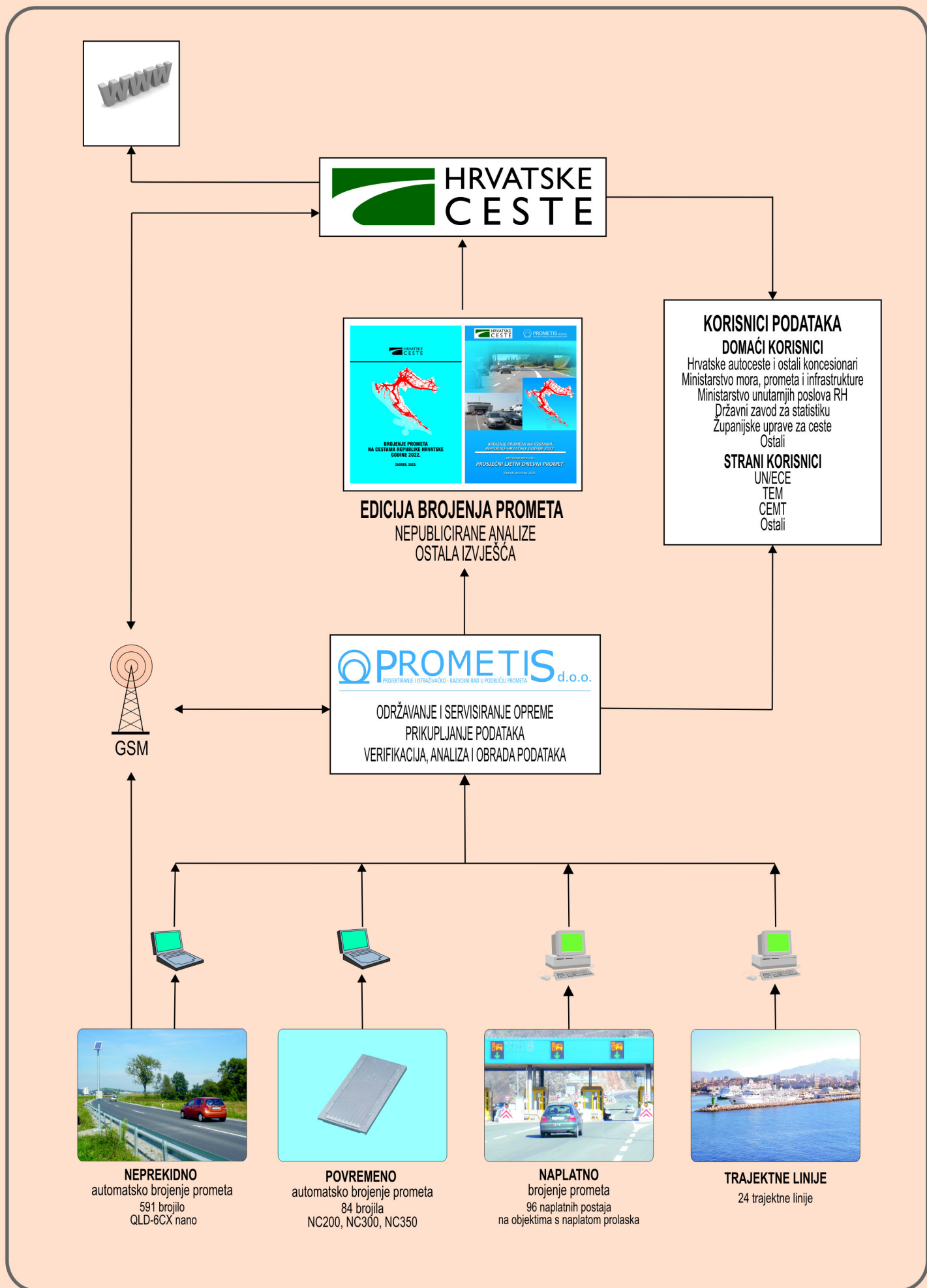
- izvedeni podatci o prometu na 77 odsječaka na cestovnim građevinama s naplatom prolaska vozila (matrični izračun) iz podataka prikupljenih na brojačkim mjestima – naplatnim postajama cesta sa zatvorenim sustavom naplate
- na županijskim, lokalnim i nerazvrstanim cestama 313, od kojih je na 223 promet brojen automatskim neprekidnim brojenjem, na 90 automatskim povremenim brojenjem
- naplatno brojenje obavljano je na 24 trajektne linije.

Podatci o izbrojenom prometu vozila na cestama i trajektnim linijama dobiveni su iz više različitih izvora. Za prikupljanje temeljnih (izvornih) podataka o prometu u godini 2023., prema vrstama podataka, izvori su bili:

- *PROMETIS*, za podatke sa stacionarnih automatskih brojila Hrvatskih cesta
- *PROMETIS*, za podatke s prenosivih automatskih brojila
- *Hrvatske autoceste*, za podatke o prometu na autocestama A1, A3, A4, A5, A6, A10, A11 i NP Rupa (A7)
- *Autocesta Zagreb-Macelj*, za podatke o prometu autocestom A2
- *BINA-Istra*, za podatke o prometu autocestama A8 (Kanfanar – Učka) i A9 (Umag – Pula)
- *Agencija za obalni linijski pomorski promet*, za podatke o prijevozu vozila na domaćim trajektnim linijama.

Tijekom ovogodišnjeg srpnja i kolovoza prikupljena je veća količina prometnih podataka nego i u jednoj dosadašnjoj godini brojenja i obrađivanja ljetnog prometa. Neprekidnim automatskim brojenjem prometa podatci su prikupljeni sa više od 99% uspješnosti.

Slika 1. predočuje informacijski sustav brojenja prometa.



Slika 1. Informacijski sustav brojenja prometa

Gustoća razvrstane cestovne mreže Republike Hrvatske, zajedno s autocestama (izgrađenih i planiranih), u 2023. godini iznosila je oko 47 km cesta na 100 km² kopnene površine. Struktura cestovne mreže u 2023. godini prikazana je u tablici 1.

Tablica 1. Struktura cestovne mreže Republike Hrvatske početkom 2023. godine

Razvrstane ceste (km)				
Ukupno razvrstane ceste	Državne	Županijske	Lokalne	Autoceste
26.701,1	7.398,4	9.363,1	8.452,4	1.487,2*

Izvor : Odluka o razvrstavanju javnih cesta (NN 59/23)

*Uključuje planirane neizgrađene ceste te ceste koje još nisu izgrađene u punom profilu. Sredinom 2023. godine Hrvatska je imala izgrađenih oko 1.320 km autocesta (PROMETIS d.o.o.)

Sredinom godine 2023. razvrstane ceste bile su utvrđene Odlukom o razvrstavanju javnih cesta (NN 59/2023).

Tijekom 2023. godine nastavlja se provođenje programa održavanja javnih cesta, a novi odsječci i cestovni objekti čine autoceste i državne ceste atraktivnijima podižući pritom razinu prometne sigurnosti. Promjene cestovne mreže uzrokuju preraspodjelu prometnih tokova i zahtijevaju provedbu privremenih regulacija prometa, a sve to na različite načine utječe kako na sam postupak brojenja prometa tako i na rezultate brojenja. U nekim slučajevima radovi održavanja i unaprjeđivanja cesta značajnije su utjecali na promet tih i okolnih cesta. U drugim slučajevima otvaranje novih odsječaka autocesta bitno je utjecalo na promet konkurentnih dijelova državnih cesta.

Obilaznice kojima tranzitni cestovni promet zaobilazi cestovne mreže gradova vrlo su učinkovite doprinoseći sigurnijem i bržem odvijanju ne samo cestovnog nego i drugih oblika prometa.

Krajem 2008. godine i početkom 2009. godine na hrvatskim se cestama počelo s instaliranjem nove generacije automatskih brojila prometa tipa *QLD-6CX nano*. Brojilo je proizvedeno suradnjom slovenskog proizvođača *Mikrobit* i hrvatske tvrtke *PROMETIS*. Najveći dio automatskih stacionarnih brojila prometa na hrvatskim cestama sada je ovog tipa. Odlikuju ga manje dimenzije i potrošnja električne energije u odnosu na ostala korištena brojila, kao i mogućnost povezivanja korištenjem novijih generacija mobilne tehnologije što je, uz razvoj odgovarajuće programske podrške, dovelo i do iskazivanja izabranih prometnih podataka na *Internetu* praktično u realnom vremenu.

Dolazi i do promjena u rasporedu brojačkih mjesta povremenog automatskog brojenja. Jedan dio brojačkih mjesta zamijenjen je novim brojačkim mjestima neprekidnog automatskog brojenja (uvođenjem novog tipa brojila), a u program brojenja uvedene su i nove brojačke lokacije. Planovi povremenog brojenja prometa u novijem razdoblju uključuju uz brojačka mjesta na državnim cestama sve češće i ona brojačka mjesta koja se nalaze na županijskim i lokalnim cestama.

Tijekom 2023. godine velikim dijelom redovno su prikupljeni podatci brojenja prometa s planom predviđenih brojačkih mjesta. Stoga elaborat sadrži obrađene podatke brojenja prometa sa 910 brojačkih mjesta. Uz to, predloženi su i izvedeni podatci za 77 odsječaka cesta s naplatnim brojenjem prometa.

Za ljetno razdoblje 2023. godine prikupljeni su i obrađeni podatci sa 573 brojačkih mjesta neprekidnog automatskoga brojenja prometa i sa 214 mjesta povremenog automatskog brojenja prometa.

Kraj kolovoza 2023. dočekan je s ukupno 96 naplatnih brojačkih mjesta. Sva naplatna brojačka mjesta nalaze se na cestama koja su prije navedenom *Odlukom o razvrstavanju javnih cesta* definirane kao autoceste.

Valja naglasiti kako je svrha ovoga elaborata, kada je riječ o analizi kretanja ljetnog prometa u 2023. u usporedbi s ranijom 2022. godinom, utvrđivanje osnovnih promjena prometa, a ne i provedba detaljnijih analiza, koje će temeljem svojih potreba provesti korisnici.

U tablici 2. prikazana je raspodjela brojačkih mjesta na državnim cestama i autocestama tijekom ljeta 2023. godine po razredima veličine prometa (PLDP-a).

Tablica 2. Raspodjela brojačkih mjesta prema veličini prometa u srpnju i kolovozu 2023. godine

Raspon PLDP-a	Broj mjesta s određenim PLDP -om				
	Državne ceste	Autoceste	Županijske ceste	Lokalne ceste*	Sve ceste
0-500	5	0	24	23	52
501-1000	21	0	41	14	76
1001-2000	59	1	57	14	131
2001-3000	61	1	40	6	108
3001-6000	140	2	49	8	199
6001-9000	70	2	14	1	87
9001-12000	49	3	7	0	59
>12000	66	87	7	1	161
Ukupno mjesta	471	96	239	67	873

*uključujući i nerazvrstane ceste

Posebno su izdvojena i prikazana u tablici 3. brojačka mjesta s najvećim PLDP-om u 2023. godini.

Tablica 3. Brojačka mjesta s najvećim PLDP-om u 2023. godini

Cesta	Oznaka BM	Brojačko mjesto	PLDP
A1	1931	Zdenčina - jug	72569
A1	1916	Lučko - jug	71270
A1	1920	Jastrebarsko - jug	70969
A1	3021	Bosiljevo 1 - zapad	68359
A1	3027	Novigrad - zapad	65630
A1	1804	Karlovac - jug	64118

Analiza promjena prometa na državnim cestama u godinama 2022. i 2023. provedena je usporedbom prometa na usporedivim odsječcima državnih cesta. Izabran je uzorak državnih cesta duljine 2.145 km s 464 brojačka odsječka, odnosno 464 brojačka mjesta. Dodatno, analiza je napravljena i za državne ceste D1, D2, D3, D5, D7 i D8. Izračun PLDP-a izveden je na osnovi ostvarenih vozilo-kilometara (vkm) u odgovarajućim godinama. Kako proračun uzima u obzir samo usporedive odsječke državnih cesta za godine 2022. i 2023., ne treba iskazane vrijednosti PLDP-a shvaćati kao PLDP navedenih cesta u njihovoj ukupnoj duljini ili PLDP cijele mreže državnih cesta. Ipak, iskazane vrijednosti godišnje promjene mogu se shvatiti kao indikacija trendova porasta ili pada prometa.

Tablica 4. predočuje PLDP izabranih državnih cesta, odnosno dijelova tih cesta, u godinama 2022. i 2023., a predstavljen je i godišnji postotak promjene PLDP-a.

Tablica 4. Promet (PLDP) odabranih državnih cesta 2022. i 2023. godine

Cesta	PLDP		
	2022.	2023.	Godišnja promjena (%)
D1	11872	12281	3,4
D2	7317	7642	4,4
D3	6835	7007	2,5
D5	2765	2854	3,2
D7	5686	5840	2,7
D8	11329	11801	4,2
Sve ceste	5963	6233	4,5

Za svaku od izabranih cesta u obzir su uzeti usporedivi odsječci u godinama 2022. i 2023, proračuni su obavljani uzimajući u obzir vozilo-kilometre (vkm).

Sve ceste odnosi se na usporediv uzorak od 464 brojačka odsječaka (i isto toliko brojačkih mjesta), ukupne duljine 2145 km.

Metodološki istovrsna analiza kao za državne ceste obavljena je i za izabrani uzorak autocesta i odgovarajućih brojačkih odsječaka tih autocesta. PLDP tih autocesta, odnosno njihovih dijelova, utvrđen je koristeći podatak za vozilo-kilometre. Obuhvaćeno je 1168 km autocesta na kojima je uspoređen promet autocesta i njihovih odsječaka u godinama 2022. i 2023. te je za navedeno razdoblje izračunan prosječni godišnji postotak promjene PLDP-a. Temeljni rezultati proračuna PLDP-a izabranih autocesta i njihovih odsječaka za obje godine predstavljeni su u tablici 5. Iz tablice je vidljivo da se radi o rastu prometa u odnosu na prosječni ljetni promet iz 2022. godine.

Tablica 5. Promet (PLDP) autocesta 2022. i 2023. godine

Autocesta	PLDP		
	2022.	2023.	Godišnja promjena (%)
A1	39554	41954	6,1
A2	26321	30256	15,0
A3	26675	28235	5,8
A4	19665	20962	6,6
A5	4826	5998	24,3
A6	25010	27026	8,1
A8	12385	13483	8,9
A9	18101	19398	7,2
A11	8352	9580	14,7
Sve autoceste	28652	30607	6,8

A1: Zagreb – Karamatići; A2: Macelj – Zagreb; A3: Zagreb (istok) – Lipovac;
A4: Goričan – Zagreb; A5: Osijek – Svilaj; A6: Bosiljevo 2 – Rijeka;
A8: Kanfanar – Matulji; A9: Umag – Pula; A11: Mraclin – Lekenik
Sve autoceste: uzorak 1168 km autocesta.

Na temelju provedenih analiza i dobivenih rezultata ustanovljeno je da je na usporedivom uzorku dionica državnih cesta prosječan ljetni dnevni promet u 2023. godini veći nego prethodne 2022. godine za 4,5%. Na dionicama autocesta zabilježen je rast prometa od 6,8%.


Kada se u analizu uzmu zajedno državne ceste i autoceste te usporedi 2023. godina s 2022. godinom promet motornih vozila porastao je za 6,2%.

**BROJENJE PROMETA
NA CESTAMA
REPUBLIKE HRVATSKE
GODINE 2023.**

- PRETHODNI REZULTATI -

PROSJEČNI LJETNI DNEVNI PROMET

2



**PROSJEČNI LJETNI DNEVNI PROMET
NA MJESTIMA AUTOMATSKOG I
NA BROJAČKIM ODSJEČCIMA
NAPLATNOG BROJENJA PROMETA
U GODINAMA 2022. I 2023.**

/DRŽAVNE CESTE I AUTOCESTE/

Tablica 6. PROSJEČNI LJETNI DNEVNI PROMET (PLDP) U GODINAMA 2022. I 2023. S POSTOTKOM PROMJENE, DRŽAVNE CESTE

Oznaka ceste	Brojačko mjesto		PLDP			Način brojenja	Brojački odsječak		
	Oznaka	Ime	2023	2022	% promjene		Početak	Kraj	Duljina (km)
1	1101	Macelj	2836	2818	0,64	NAB	Ž2258	L22001	3,0
1	1104	Đurmanec	5758	5391	6,81	NAB	D207	D206	4,7
1	1122	Čveki	3633	4787	-24,11	NAB	D35	Ž2159	2,5
1	1146	Sveti Križ Začretje	6250	5780	8,13	NAB	Ž2158	Ž2195	6,0
1	1128	Zabok	13256	12982	2,11	PAB	Ž2264	D205	3,5
1	1927	Veliko Trgovišće	11713	11692	0,18	NAB	D307	Ž2217	4,5
1	1937	Pojatno	17941	19393	-7,49	NAB	Ž3036	Ž2262	4,0
1	1935	Gornji Stupnik	10017	8861	13,05	NAB	L31102	Ž3061	1,9
1	1929	Klinča Sela	14108	12897	9,39	NAB	D543	L31143	1,7
1	1928	Izimje	9802	8705	12,60	NAB	Ž3102	L31136	2,5
1	1954	Lug - jug	8762	7804	12,28	NAB	Ž3146	D228	5,7
1	3114	Karlovac	29235	27884	4,85	NAB	D228	D3	3,9
1	3101	Tušilović	13643	13421	1,65	NAB	D3	D6	14,5
1	3105	Blagaj	9241	9551	-3,25	NAB	L34120	L34140	11,4
1	3106	Slunj	10315	10599	-2,68	NAB	L34140	Ž3258	4,7
1	4313	Sadilovac	2655	2413	10,03	NAB	L34160	L59136	6,7
1	4308	Prijeboj - sjeveroistok	2857	2704	5,66	NAB	L59027	D429	9,3
1	4302	Prijeboj - jug	11422	11178	2,18	NAB	D429	L59045	7,9
1	4309	Korenica	11165	11037	1,16	NAB	D52	L59045	2,4
1	4304	Jošan	8467	8468	-0,01	NAB	L59064	Ž5195	12,3
1	4901	Mutilić (Udbina)	3713	3929	-5,50	NAB	Ž5195	L59117	7,9
1	4929	Gračac - sjever	4193	4217	-0,56	PAB	L63032	D27	2,1
1	4907	Gračac - istok	3087	3091	-0,13	NAB	D27	L63033	3,4
1	5002	Pađene	2650	2684	-1,27	NAB	L65008	D59	3,2
1	5010	Stara Straža	3944	3870	1,91	NAB	D59	L65004	2,3
1	5418	Kijevo	2126	2033	4,57	NAB	L65013	L65016	2,7
1	5524	Sinj	9239	8688	6,34	NAB	Ž6118	D219	3,3
1	5504	Brnaze	14979	14002	6,98	NAB	D60	L67041	1,7
1	5526	Dicmo	15652	14647	6,86	NAB	Ž6119	Ž6120	0,9
1	5523	Dugopolje	42932	39302	9,24	NAB	A1	D56	3,6
1	5441	Dračevac	55117	51881	6,24	NAB	D56	D8	8,7
2	1203	Dubrava Križovljanska	3317	3743	-11,38	NAB	L25001	Ž2027	1,6
2	1208	Majerje	9929	10437	-4,87	NAB	Ž2046	Ž2037	2,5
2	1235	Hrašćica	5228	5539	-5,61	NAB	Ž2037	D35	6,8
2	1266	Poljana Biškupečka	6399	6890	-7,13	NAB	Ž2050	D528	4,2
2	1210	Varaždin - jug	18552	18043	2,82	NAB	D528	D3	4,9
2	1244	Trnovec Bartolovečki	8773	8359	4,95	NAB	Ž2053	L25082	1,8
2	1307	Ludbreg - zapad	7548	7287	3,58	NAB	L25094	Ž2075	1,9
2	1308	Ludbreg - istok	6794	6593	3,05	NAB	L25187	L25187	0,8
2	1323	Koprivnica - jug	8014	8917	-10,13	NAB	D41	D41	2,9
2	1312	Plavšinc	6284	6091	3,17	NAB	L26034	L26100	1,6
2	1405	Đurđevac - zapad	5576	5416	2,96	PAB	L26102	Ž2247	4,3
2	1403	Đurđevac	7620	7159	6,44	NAB	Ž2247	L26112	3,3
2	2201	Kloštar Podravski	6064	5978	1,44	NAB	Ž2185	L40001	3,6
2	2217	Pitomača - istok	6411	6314	1,54	NAB	Ž4002	L40005	5,4
2	2203	Virovitica	8213	7881	4,21	NAB	D5	D538	11,9
2	2302	Cabuna	4842	4672	3,64	NAB	L40034	L40036	2,9
2	2307	Slatina obilaznica	3659	3495	4,69	NAB	Ž4296	Ž4025	4,8
2	2305	Čačinci - jug	3415	3180	7,39	NAB	Ž4063	L40085	3,7
2	2408	Feričanci - istok	3845	3488	10,24	PAB	Ž4058	Ž4075	2,4
2	3635	Martin	5332	4998	6,68	NAB	D53	Ž4077	1,4
2	2407	Našice	4849	4289	13,06	NAB	L44044	L44045	1,7

Tablica 6. PROSJEČNI LJETNI DNEVNI PROMET (PLDP) U GODINAMA 2022. I 2023. S POSTOTKOM PROMJENE, DRŽAVNE CESTE

Oznaka ceste	Brojačko mjesto		PLDP			Način brojenja	Brojački odsječak		
	Oznaka	Ime	2023	2022	% promjene		Početak	Kraj	Duljina (km)
2	2406	Bizovac - zapad	6677	5890	13,36	NAB	Ž4067	Ž4060	0,4
2	2522	Osijek juž. obil. Višnjevac	9716	8663	12,15	PAB	A5	D7	5,6
2	2508	Osijek južna obilaznica	25728	21921	17,37	NAB	D7	Mandića	2,4
2	2523	Osijek juž. obil. Bosutsko	25362	22357	13,44	PAB	Mandića	Vinkovačka	1,2
2	3701	Klisa aerodrom - sjever	6030	6005	0,42	NAB	L44115	D418	1,3
2	3723	Vukovar	13482	12692	6,22	NAB	D55	D57	4,3
2	3801	Sotin	3909	3597	8,67	NAB	D57	L46016	14,8
2	3809	Ilok	...	1346	...	NAB	L46037	Ž4200	2,1
3	1339	Hodošan - zapad	1179	1065	10,70	NAB	Ž2034	Ž2033	2,7
3	1315	Štefanec	4125	3984	3,55	PAB	Ž2022	D20	3,3
3	1234	Čakovec	9091	8674	4,81	NAB	D20	D209	6,9
3	1256	Nedelišće	18112	17447	3,81	PAB	D209	Ž2015	1,9
3	1205	Pušćine	12532	11941	4,95	NAB	D208	L20048	3,4
3	1221	Novi Marof	7536	8337	-9,61	NAB	L25222	Ž2136	3,4
3	1245	Paka	4640	4696	-1,19	NAB	Ž2134	Ž2171	2,1
3	2003	Blažev Dol	8005	7742	3,40	NAB	L31036	Ž3016	1,2
3	2032	Belovar	10853	10588	2,50	PAB	Ž3010	D29	4,6
3	3003	Duga Resa	12513	12029	4,02	NAB	D1	D23	6,7
3	3032	Lišnica	4024	3884	3,60	NAB	L34065	L34064	1,4
3	3005	Vrbovsko	1727	1728	-0,06	NAB	L58032	D42	8,3
3	2937	Skrad	1924	1916	0,42	PAB	L58030	L58102	6,5
3	2905	Delnice	8206	8052	1,91	NAB	L58116	D32	0,9
3	2935	Gornje Jelenje	3709	3658	1,39	NAB	Ž5032	D501	0,5
3	2842	Orehovica	5833	NAB	A6	D8	2,3
5	2202	Terezino Polje	1639	1302	25,88	NAB	L40008	L40009	0,8
5	2214	Virovitica obilaznica sj.	2298	2136	7,58	NAB	D538	D2	6,1
5	2215	Virovitica obilaznica jug	1374	1387	-0,94	NAB	D2	D2	4,2
5	2205	Grubišno Polje	3667	3788	-3,19	NAB	Ž3094	Ž3139	2,7
5	2206	Končanica - zapad	2892	2734	5,78	NAB	L37118	Ž3138	2,3
5	2230	Doljani	5440	5173	5,16	NAB	Ž3170	Ž3172	2,3
5	2213	Badljovina	2745	2607	5,29	NAB	Ž3272	L41002	0,4
5	3411	Filipovac	5911	5592	5,70	NAB	L41014	D5	2,8
5	3406	Cage	1508	1524	-1,05	NAB	L42001	Ž3252	7,5
5	3412	Okučani	3921	3930	-0,23	NAB	Ž4241	Ž4158	0,8
5	3410	Stara Gradiška	5869	5767	1,77	NAB	Ž4226	Ž4227	1,0
6	1806	Jurovski Brod	6529	5561	17,41	NAB	D228	L34005	0,6
6	1802	Ribnik	4278	3903	9,60	PAB	L34007	Ž3140	4,2
6	3108	Okić - zapad	2379	2261	5,22	PAB	D1	D216	10,7
6	3102	Gvozd - zapad	2632	2361	11,48	NAB	L33075	Ž3186	0,8
6	3206	Maja	621	564	10,09	PAB	L33094	L33196	2,5
6	3210	Trgovi	496	534	-7,12	NAB	Ž3234	L33167	1,4
7	2501	Duboševica	3130	2115	47,99	NAB	GP	Ž4011	1,0
7	2503	Karanac (Beli Manastir)	6912	7358	-6,06	NAB	D520	D212	3,7
7	2505	Čeminac - sjever	5420	5487	-1,22	PAB	L44010	Ž4054	3,9
7	2513	Osijek sj. obilaznica	11838	11708	1,11	NAB	D426	D2	1,0
7	2512	Čepin	9959	9394	6,01	NAB	D2	D4247	3,5
7	3705	Vuka	5114	4822	6,06	NAB	Ž4107	L44107	2,5
7	3634	Đakovo obilaznica	5966	5346	11,60	NAB	D515	A5	0,8
7	3606	Vrpolje	4181	3924	6,55	NAB	L44138	Ž4202	2,9
7	3615	Sikirevci - jug	2699	2592	4,13	NAB	Ž4220	L42049	4,3
8	2801	Pasjak	10019	9210	8,78	NAB	L58011	A7	3,9
8	2804	Mučići	7545	7624	-1,04	NAB	Ž5016	L58015	0,9

Tablica 6. PROSJEČNI LJETNI DNEVNI PROMET (PLDP) U GODINAMA 2022. I 2023. S POSTOTKOM PROMJENE, DRŽAVNE CESTE

Oznaka ceste	Brojačko mjesto		PLDP			Način brojenja	Brojački odsječak		
	Oznaka	Ime	2023	2022	% promjene		Početak	Kraj	Duljina (km)
8	2809	Pavlovac	8307	8286	0,25	PAB	D66	D403	10,6
8	2917	Kostrena	5115	4782	6,96	NAB	L58054	D40	2,2
8	2923	Crikvenica	19346	19009	1,77	NAB	Ž5091	Ž5091	3,1
8	2928	N. Vinodolski - sjever	14848	14256	4,15	PAB	Ž5062	D99	5,6
8	2929	Sibinj Krmpotski	9327	9268	0,64	NAB	Ž5109	L59001	13,3
8	4102	Sveti Juraj	9054	9047	0,08	PAB	D23	Ž5126	8,1
8	4105	Vlaka	7221	7295	-1,01	NAB	L59028	L49148	18,9
8	4107	Prizna - sjever	4462	4504	-0,94	PAB	L59048	D406	25,0
8	4218	Cesarica	2531	2563	-1,24	PAB	D406	D25	13,0
8	4207	Karlobag	2354	2405	-2,12	NAB	D25	L63025	35,6
8	4802	Starigrad (Paklenica)	9058	9084	-0,29	NAB	L63153	Ž6008	1,5
8	4925	Posedarje - istok	7698	7534	2,18	PAB	L63028	L63063	3,2
8	4810	Murvica	22932	21796	5,21	NAB	Ž6011	D306	5,8
8	4825	Bibinje	21989	21181	3,81	NAB	D424	Ž6039	2,8
8	4814	Sukošan	12145	12002	1,19	PAB	Ž6040	Ž6045	7,2
8	5305	Pirovac	10372	10490	-1,12	NAB	Ž6068	D59	2,9
8	5335	Vodice obilaznica	7499	7258	3,32	NAB	Ž6086	D27	5,8
8	5308	Šibenik	24152	23359	3,39	NAB	D27	Ul. Kralja Zv	5,0
8	5336	Ražine	24131	23567	2,39	NAB	D58	Ražinska Ul	2,4
8	5309	Grebaštica	11827	11443	3,36	NAB	Jasenovo	L65075	15,6
8	5325	Primošten - jug	8396	8190	2,52	NAB	L65075	L65076	4,9
8	5407	Marina	9260	8788	5,37	NAB	L65078	Ž6130	3,6
8	5438	Plano	32617	29704	9,81	NAB	D58	D409	5,6
8	5423	Solin	62390	60554	3,03	NAB	L67065	Ž6139	1,8
8	5422	Stobreč	62682	60526	3,56	NAB	D410	Ž6142	4,2
8	5902	Jesenice	14055	14447	-2,71	NAB	Ž6162	L67112	2,7
8	5916	Omiš - zapad	18426	18835	-2,17	NAB	L67120	D70	0,7
8	5909	Pisak	8427	8175	3,08	NAB	Ž6167	L67136	1,9
8	5910	Brela	9866	9919	-0,53	NAB	D39	L67144	4,0
8	5926	Baško Polje	23408	22868	2,36	NAB	D76	L67179	1,0
8	6004	Živogošće	6420	6382	0,60	NAB	L67198	L67198	2,8
8	6005	Gradac	6170	6127	0,70	PAB	L67205	L67204	3,3
8	6010	Rogotin	17281	16371	5,56	NAB	L69086	L69005	0,8
8	6510	Pelješki most	14339	NAB	D236	L69030	6,2
8	6511	Praprato	11385	NAB	D414	D416	10,7
8	6506	Doli	12226	10958	11,57	NAB	L69045	L69082	7,6
8	6601	Zaton	17394	15602	11,49	NAB	L69067	D420	26,5
8	6608	Vidikovac	25757	24641	4,53	NAB	D420	D223	7,8
8	6602	Kupari	25842	24492	5,51	NAB	L69050	L69050	2,7
8	6604	Gruda - jugoistok	8142	7360	10,63	NAB	Ž6241	D516	2,6
9	6103	Metković	4497	5559	-19,10	PAB	GP	D62	1,0
9	6104	Kula Norinska	13333	12154	9,70	NAB	L69013	L69012	2,2
10	2008	Sveta Helena	15832	15116	4,74	NAB	A4	Ž3034	8,0
10	2030	Vrbovec obilaznica	12199	11586	5,29	NAB	Ž3034	Ž3079	4,8
10	2143	Tremovački potok	4823	4524	6,61	NAB	D28	D22	11,1
12	2150	Haganj	2442	2669	-8,51	NAB	D10	D544	11,0
14	1143	Mokrice	9271	5736	61,63	NAB	D307	Ž2197	4,1
14	1145	Bedekovčina	8095	6843	18,30	NAB	Ž2197	Ž2198	5,4
20	1319	Ivanovec	8624	8453	2,02	NAB	Ž2022	A4	1,7
20	1305	Prelog	5429	5041	7,70	PAB	Ž2038	Ž2033	5,7
20	1340	Prelog - istok	3026	2288	32,26	NAB	Ž2026	L20040	1,8
20	1324	Koprivnica - sjever	5018	4397	14,12	NAB	L26154	D2	4,5

Tablica 6. PROSJEČNI LJETNI DNEVNI PROMET (PLDP) U GODINAMA 2022. I 2023. S POSTOTKOM PROMJENE, DRŽAVNE CESTE

Oznaka ceste	Brojačko mjesto		PLDP			Način brojenja	Brojački odsječak		
	Oznaka	Ime	2023	2022	% promjene		Početak	Kraj	Duljina (km)
22	1233	Moždenec	3780	3506	7,82	NAB	D3	D24	2,3
22	1228	Vukovec	1411	1566	-9,90	PAB	L26148	L26047	2,5
22	1268	Orehovec	2134	2117	0,80	NAB	Ž2176	Ž2177	0,2
22	2125	Trema	2535	2387	6,20	NAB	L26069	Ž2228	0,8
23	3008	Belavići	4653	4603	1,09	NAB	D3	L34067	3,5
23	3013	Skradnik	2697	2616	3,11	PAB	Ž3256	Ž3255	2,8
23	3014	Munjava (Josipdol)	1592	1484	7,28	NAB	D42	L34137	0,4
23	3028	Modruš	638	590	8,15	PAB	L34136	L59007	15,6
23	4201	Brinje	1223	1159	5,55	PAB	L59003	Ž5110	5,0
23	4101	Senj - istok	8604	8241	4,40	NAB	L59009	D8	11,0
24	1230	Konjščina	4852	4557	6,47	NAB	L22022	D540	0,8
24	1222	Novi Marof - zapad	4096	3942	3,91	NAB	L25134	L25132	0,9
24	1237	Ljubešćica	3221	3130	2,91	NAB	L25219	L25150	1,3
24	1269	Varaždinske Toplice	2417	2107	14,71	NAB	D526	L25143	0,9
24	1309	Leskovec Toplički	1496	1370	9,22	PAB	Ž2111	L25154	3,6
25	4303	Bunić	574	546	5,08	PAB	L59064	L59065	1,9
25	4206	Budak	5781	5463	5,82	NAB	D50	D534	3,7
25	4209	Novoselo Trnovačko	2366	2159	9,59	NAB	D50	L59123	27,6
26	2036	Konak	577	2501	-76,93	NAB	D10	L31069	3,8
26	2144	Cerina	934	1055	-11,47	NAB	Ž3284	D43	4,7
26	2111	Čazma - istok	1550	1658	-6,50	PAB	D43	Ž3082	7,0
26	2112	Trnovitički Popovac	1224	1319	-7,20	PAB	L37103	Ž3084	4,8
26	2211	Hrastovac	1492	1445	3,22	PAB	Ž3136	Ž3168	7,2
26	2218	Uljanik	1512	1386	9,09	NAB	Ž3168	Ž3169	6,9
27	4930	Gračac	3537	3519	0,52	PAB	D1	D50	2,0
27	4912	Zaton Obrovački	3712	3729	-0,46	NAB	Ž6027	Ž6028	6,7
27	4914	Kruševo	3226	3234	-0,25	PAB	Ž6025	L63069	3,7
27	4915	Benkovac	3829	3711	3,18	NAB	Ž6048	L63123	10,6
27	5317	Gornje Ceranje	3056	2640	15,76	NAB	Ž6064	Ž6066	7,4
27	5303	Gaćezezi	3522	3832	-8,09	NAB	D59	Ž6071	5,4
28	2103	Sveti Ivan Žabno	6410	5469	17,21	NAB	Ž3041	Ž2229	4,1
28	2102	Predavac	9357	8297	12,78	NAB	Ž3022	Ž3300	0,3
28	2104	Bjelovarska obilaznica	3516	3034	15,89	NAB	Ž3022	D43	6,7
28	2106	Prespa	6101	5768	5,77	NAB	D548	Ž3029	10,7
28	2110	Bulinac	3306	2675	23,59	PAB	Ž3090	Ž3280	2,3
29	1232	Mače - istok	2915	2704	7,82	PAB	Ž2168	Ž2128	2,3
29	1231	Zlatar Bistrica	4655	4347	7,09	NAB	D14	Ž2202	1,9
29	2004	Kašina	3681	3565	3,25	NAB	Ž2224	D3	14,1
30	2043	Petina	26099	23992	8,78	NAB	A3	D430	0,9
30	2019	Lekenik	3758	3823	-1,70	NAB	Ž3292	L33006	4,7
30	2020	Žažina	12512	11324	10,49	NAB	D36	Ž3156	0,3
30	3208	Brest Pokupski	7864	6941	13,30	NAB	Ž3242	D37	1,8
30	3205	Budičina	2674	2757	-3,01	PAB	Ž3201	L33053	0,7
30	3311	Hrvatska Kostajnica	4216	3916	7,66	NAB	L33159	D47	0,8
31	2016	Kurilovec	6821	6400	6,58	PAB	A11	L31199	11,3
31	3209	Donje Taborište	248	230	7,84	PAB	Ž3194	L33029	3,2
32	1701	Prezid	714	760	-6,10	PAB	GP	D305	8,7
32	1702	Smrečje	814	859	-5,24	NAB	L58005	Ž5185	1,3
32	2903	Crni Lug	646	654	-1,24	PAB	Ž5032	D3	10,7
33	5001	Knin - sjever	1957	1892	3,44	NAB	L65009	Ž6080	6,0
33	5003	Knin - jug	4448	4323	2,89	NAB	D1	L65088	2,2
33	5442	Moseć	4814	4362	10,36	NAB	D56	Ž6094	3,7

Tablica 6. PROSJEČNI LJETNI DNEVNI PROMET (PLDP) U GODINAMA 2022. I 2023. S POSTOTKOM PROMJENE, DRŽAVNE CESTE

Oznaka ceste	Brojačko mjesto		PLDP			Način brojenja	Brojački odsječak		
	Oznaka	Ime	2023	2022	% promjene		Početak	Kraj	Duljina (km)
33	5412	Pakovo Selo	3591	3284	9,35	NAB	Ž6094	L65083	6,1
33	5322	Dubrava Šibenska	16809	16138	4,16	NAB	A1	D8	4,8
34	2411	Podravska Moslavina	2480	2424	2,31	NAB	Ž4030	Ž4031	8,1
34	2419	Donji Miholjac obilaznica	2120	2079	1,97	NAB	Ž4032	D53	2,5
34	2402	Donji Miholjac - istok	4175	3918	6,56	PAB	D53	L44016	9,2
34	2405	Šag	6245	5844	6,86	NAB	Ž4051	L44028	2,8
35	1267	Vidovec	9226	7584	21,65	NAB	D2	Ž2061	4,1
35	1213	Greda	4266	3654	16,75	NAB	L25042	Ž2063	1,8
35	1216	Kaniža - zapad	6188	5919	4,54	NAB	L25190	Ž2102	1,1
35	1132	Novi Golubovec	3036	2871	5,75	PAB	Ž2257	D29	1,2
35	1123	Gornja Šemnica	3049	2938	3,78	NAB	Ž2125	Ž2122	1,6
36	1921	Orlovac	2242	2255	-0,58	PAB	D1	Ž3106	31,0
36	1923	Pisarovina - jug	1859	1883	-1,26	PAB	L31213	L31187	1,0
36	2022	Letovanić	1490	1547	-3,68	PAB	L33008	D30	4,1
36	2021	Stupno	7026	6663	5,45	PAB	D30	D37	9,4
36	3201	Novo Selo Palanječko	3512	3267	7,50	NAB	D37	D232	10,3
36	2117	Stručec	4550	4116	10,54	PAB	Ž3161	L33017	0,8
36	2127	Popovača - zapad	6385	5795	10,18	NAB	A3	Ž3124	2,9
37	3215	Sisak	15147	NAB	D36	D224	6,1
37	3203	Petrinja	10332	9269	11,47	NAB	D224	L33051	3,3
37	3202	Novo Selište	6790	6107	11,18	NAB	D30	Ž3198	2,3
38	3401	Pakrac - istok	1229	1160	5,95	NAB	Ž4099	L41017	10,0
38	3504	Pasikovci	1049	1023	2,54	NAB	Ž4113	L41018	1,3
38	3505	Kuzmica	5984	5935	0,83	NAB	Ž4116	L41058	1,6
38	3507	Pleternica - istok	1330	1205	10,37	NAB	L41078	L41063	6,8
38	3605	Levanjska Varoš	782	790	-1,01	PAB	Ž4144	L44120	4,0
39	5511	Cista Provo	2248	2018	11,40	PAB	L67098	D60	6,1
39	5908	Cista Provo - jug	3098	2870	7,94	NAB	Ž6171	Ž6172	3,6
39	5903	Gornja Brela	4955	4743	4,47	NAB	Ž6166	L67134	7,3
41	1401	Gola	1066	1096	-2,70	PAB	Ž2116	Ž2091	12,5
41	1310	Peteranec	2598	2650	-1,96	NAB	Ž2114	Ž2113	1,3
41	1311	Sokolovac	5408	5155	4,91	NAB	L26073	Ž2181	0,5
42	3041	Gomirje	1250	1169	6,93	NAB	A6	L58038	0,9
42	3010	Sveti Petar	1606	1588	1,11	PAB	L34099	Ž3254	3,9
42	4306	Saborsko - istok	1280	1257	1,84	PAB	Ž5113	D429	24,1
42	4314	Čatrnja	10275	10265	0,10	NAB	L34161	D1	2,0
43	1314	Hampovica	3834	3699	3,65	NAB	Ž2183	Ž2236	9,8
43	2140	Kupinovac	5589	5316	5,14	NAB	Ž3025	D28	2,7
43	2105	Markovac	2878	2770	3,90	PAB	D28	D548	2,9
43	2145	Bjelovar	6574	6622	-0,72	NAB	D548	D544	0,7
43	2108	Narta - sjever	4382	4130	6,10	NAB	D544	Ž3084	5,9
43	2015	Caginec	8268	7572	9,19	NAB	Ž3124	Ž3074	1,9
44	2750	Ponte Porton	2867	2819	1,70	PAB	L50043	D200	9,4
44	2706	Fontana	4690	3938	19,10	NAB	L50029	Ž5013	2,9
44	2806	Lupoglav - sjever	6113	6268	-2,47	NAB	L50080	Ž5014	3,4
45	2207	Veliki Zdenci	1681	1722	-2,38	NAB	D28	Ž3136	4,3
45	2209	Hercegovac	2170	2203	-1,51	PAB	Ž3133	Ž3135	2,0
45	2128	Garešnica	5351	5401	-0,92	PAB	D26	D26	2,8
45	2115	Kapelica	3273	3236	1,14	NAB	L37138	Ž3164	11,8
45	3321	Kutina - sjever	5945	5911	0,58	NAB	Ž3163	L33070	2,3
46	3708	Stari Mikanovci	4044	3676	10,01	NAB	Ž4133	Ž4166	4,7
46	3722	Vinkovci obilaznica	4668	4202	11,09	NAB	D518	D55	6,8

Tablica 6. PROSJEČNI LJETNI DNEVNI PROMET (PLDP) U GODINAMA 2022. I 2023. S POSTOTKOM PROMJENE, DRŽAVNE CESTE

Oznaka ceste	Brojačko mjesto		PLDP			Način brojenja	Brojački odsječak		
	Oznaka	Ime	2023	2022	% promjene		Početak	Kraj	Duljina (km)
46	3711	Srijemske Laze	4462	4229	5,51	NAB	Ž4150	L46027	2,8
46	3712	Orolik	3339	2919	14,39	PAB	D57	D57	3,6
46	3804	Ilača - zapad	3292	2842	15,83	PAB	Ž4197	L46033	2,3
46	3810	Tovarnik	2455	2506	-2,04	NAB	Ž4233	GP	2,1
47	3402	Jagma	882	815	8,22	PAB	Ž4236	Ž4112	2,0
47	3306	Bročice	3858	3440	12,15	NAB	A3	Ž3250	3,3
47	3308	Slabinja	1244	1148	8,36	PAB	L33177	Ž3264	13,6
47	3207	Hrv. Kostajnica - zapad	1261	1168	7,96	PAB	D30	L33165	6,6
48	2712	Tinjan	5945	5361	10,89	PAB	L50190	L50099	1,1
49	3509	Batrina - sjever	1685	1498	12,48	PAB	Ž4185	Ž4158	4,9
49	3531	Batrina - istok	3653	3184	14,73	NAB	Ž4158	Ž4244	2,2
50	4202	Brlog	2744	2666	2,94	PAB	L59016	Ž5127	2,9
50	4203	Otočac (Brlog)	4447	4284	3,80	NAB	A1	Ž5140	4,0
50	4205	Ličko Lešće	2179	2240	-2,72	NAB	Ž5144	Ž5147	2,3
50	4219	Perušić	2999	2857	4,96	PAB	Ž5154	D25	5,6
50	4225	Gospić - jug	2816	2348	19,93	NAB	D25	A1	28,5
50	4931	Medak - jug	1198	1084	10,50	PAB	D25	A1	28,5
50	4905	Sveti Rok	2174	2148	1,21	NAB	A1	L59116	1,5
51	3530	Bektež	1740	1578	10,27	NAB	Ž4117	L41045	2,4
51	3524	Eminovci	6183	5907	4,67	NAB	L41033	D38	3,2
51	3515	Oblakovac	1985	2045	-2,93	NAB	D38	L41019	8,8
52	4204	Vrhovine	2277	2125	7,15	NAB	Ž5130	L59140	6,6
53	2401	Donji Miholjac - sjever	1702	1183	43,87	NAB	GP	Ž4295	3,9
53	2417	Donji Miholjac	3716	3320	11,93	NAB	Ž4295	D34	2,4
53	2404	Beničanci	1587	1452	9,30	PAB	Ž4046	Ž4031	4,8
53	2409	Velimirovac	5027	4712	6,69	NAB	Ž4075	L44044	0,2
53	3603	Gradac Našički	2187	2041	7,15	NAB	L44094	D51	10,3
53	3503	Čaglin	1145	1005	13,93	NAB	L41046	Ž4124	2,7
53	3607	Rastušje	3728	3444	8,25	NAB	L42038	D514	4,8
53	3516	Slavonski Brod	9213	8741	5,40	NAB	D525	D72	2,1
54	4911	Jasenice	3914	3743	4,56	PAB	L63067	L63029	2,7
55	3706	Nuštar	10214	9615	6,23	NAB	Ž4134	Zvonimirova	0,9
55	3740	Vinkovci istočna obilaznica	4017	3770	6,55	NAB	Zvonimirova	D46	5,6
55	3710	Kunjevci	7899	7884	0,19	NAB	D46	L46023	12,0
55	3719	Županja	5551	5098	8,89	NAB	D214	GP	3,3
56	4829	Tromilja	4564	4159	9,74	NAB	D502	Ž6021	3,0
56	4916	Rašević	3976	3746	6,14	NAB	L63178	L63203	0,8
56	5329	Bulić	1965	2008	-2,14	NAB	L63151	Ž6067	0,3
56	5306	Skradin	3470	3539	-1,95	NAB	Ž6075	D33	8,7
56	5413	Kljake	1794	1785	0,50	NAB	Ž6097	Ž6099	4,6
56	5503	Progon - jug	2801	3217	-12,93	PAB	D219	Ž6116	2,1
57	3802	Negoslavci - jug	1406	1395	0,79	PAB	L46013	Ž4195	3,3
57	3805	Lipovac - sjever	648	734	-11,72	PAB	L46051	L46061	4,1
58	5326	Bioci	13141	13322	-1,36	NAB	luka	D8	3,0
58	5320	Donje Polje	6722	6489	3,59	NAB	D8	D531	9,4
59	5006	Radučić - istok	1651	1639	0,73	PAB	L65008	Ž6054	6,0
59	5302	Kistanje	2135	1733	23,20	PAB	Ž6026	Ž6090	9,8
59	5319	Čista Mala - jug	6100	5958	2,38	NAB	Ž6069	D27	6,0
59	5324	Dubrava kod Tisna	5752	3692	55,80	NAB	L65031	D8	7,0
60	5505	Trilj	6809	6780	0,43	PAB	Ž6124	L67083	1,6
60	5510	Cista Velika	3696	3588	3,01	NAB	L67093	Ž6153	3,7
60	5901	Lovreć	3834	3739	2,54	NAB	L67101	Ž6173	0,9

Tablica 6. PROSJEČNI LJETNI DNEVNI PROMET (PLDP) U GODINAMA 2022. I 2023. S POSTOTKOM PROMJENE, DRŽAVNE CESTE

Oznaka ceste	Brojačko mjesto		PLDP			Način brojenja	Brojački odsječak		
	Oznaka	Ime	2023	2022	% promjene		Početak	Kraj	Duljina (km)
60	6001	Grubine	10578	10809	-2,14	NAB	L67159	Ž6186	2,6
60	6012	Vinjani Donji	6678	6253	6,80	NAB	D76	L67161	2,1
62	6014	Zagvozd	10310	9406	9,61	NAB	D76	D76	0,7
62	6002	Ravča - zapad	849	1004	-15,44	PAB	L67199	D512	1,0
62	6013	Vrgorac - zapad	2251	2148	4,80	PAB	D512	Ž6208	6,3
62	6101	Nova Sela	743	717	3,63	PAB	A10	L69008	2,0
64	2820	Pićan	3344	3316	0,84	NAB	L50086	L50123	1,6
64	2831	Vozilići - sjever	8228	7165	14,84	NAB	D500	D66	1,4
66	3904	Loborika	10344	9614	7,59	PAB	D401	L50170	2,1
66	2747	Kujići	5508	4844	13,71	NAB	L50145	L50153	4,2
66	2817	Raša	4902	5225	-6,18	PAB	D421	Ž5103	8,4
66	2815	Stepčići	9765	9747	0,18	NAB	L50185	D64	5,5
66	2805	Plomin	3657	3690	-0,89	PAB	L50180	D402	9,5
66	2814	Medveja	7094	7209	-1,60	NAB	Ž5082	Ž5050	7,7
66	2813	Opatija - jug	17935	17854	0,45	NAB	Ž5048	Ž5051	1,6
69	2306	Voćin	1251	1196	4,60	NAB	Ž4044	L40069	0,6
70	5918	Omiš - sjever	8434	7787	8,31	NAB	D8	Ž6165	4,1
72	3626	Slavonski Brod 2	11544	10950	5,42	NAB	D53	D423	2,7
74	1125	Žutnica	1533	1486	3,13	PAB	D207	L22013	8,1
74	1126	Bednja	2604	2536	2,68	NAB	L25105	L25108	3,7
75	2755	Marija na Krasu	7680	6349	20,96	NAB	Ž5214	L50005	3,1
75	2708	Dajla	9773	9715	0,60	NAB	L50040	D301	5,5
75	2765	Vrvari	21454	22849	-6,11	NAB	L50046	D302	0,7
75	2757	Funtana	17791	17315	2,75	NAB	Ž5116	Ž5071	5,8
75	2717	Bale	4375	4632	-5,55	NAB	Ž5098	Ž5096	2,9
75	3905	Pula - sjever	15014	13570	10,64	NAB	Ž5117	L50160	2,3
76	6026	Tunel Sveti Ilija	16065	14826	8,36	NAB	L67177	L67143	6,1
76	6037	Poljica	9965	7905	26,06	NAB	L67160	Ž6183	2,0
76	6011	Vinjani Gornji	3317	2860	15,98	PAB	L67168	L67167	1,2
77	2751	Žminj	3847	3685	4,40	NAB	Ž5077	L50132	2,7
77	3915	Vodnjan	6131	5934	3,32	NAB	L50144	Ž5101	2,2
80	2224	Koreničani	1064	1021	4,21	NAB	Ž3094	L40022	12,4
80	2219	Pepelana	933	904	3,21	NAB	L40044	L40031	4,6
99	2938	Drivenik	1807	1597	13,15	NAB	D501	Ž5089	6,4
100	4001	Predošćica	1487	1542	-3,57	PAB	L58084	D101	10,1
100	4006	Cres	4588	4668	-1,71	NAB	D101	Ž5124	2,3
100	4003	Ćunski	4776	4774	0,04	NAB	L58115	Ž5157	6,3
102	2948	Most Krk	26475	NAB	D103	Ž5083	1,2
102	2922	Omišalj	22373	22002	1,69	NAB	L58065	D129	0,8
102	2924	Sveti Vid	21332	21092	1,14	PAB	Ž5084	Ž5086	3,1
102	2934	Krk	12871	12797	0,58	NAB	Ž5131	Ž5131	2,3
102	2946	Punat - sjever	8912	8906	0,07	NAB	Ž5125	Ž5183	1,6
104	2947	Strilčići	6220	6081	2,29	NAB	L58070	L58085	3,6
105	4106	Barbat na Rabu	4050	4024	0,65	NAB	Ž5139	TP	6,4
106	4801	Most otok Pag	9144	7932	15,28	NAB	Ž6005	Ž6007	17,6
106	4822	Vulete	7024	6550	7,24	NAB	Ž6007	L63027	4,5
107	4110	Nova Novalja	18832	19616	-4,00	NAB	Ž5151	D106	1,6
109	4813	Brbinj	1065	1047	1,75	PAB	D124	L63095	1,9
110	4815	Kukljica	3665	3318	10,47	PAB	L63171	L63110	4,9
113	5907	Supetar - jug	4589	4437	3,43	NAB	D114	L67172	4,2
115	5919	Gornji Humac	3399	3300	3,00	PAB	D113	Ž6192	1,0
116	5927	Dubovica	4270	4076	4,76	NAB	Ž6280	Ž6252	5,5

Tablica 6. PROSJEČNI LJETNI DNEVNI PROMET (PLDP) U GODINAMA 2022. I 2023. S POSTOTKOM PROMJENE, DRŽAVNE CESTE

Oznaka ceste	Brojačko mjesto		PLDP			Način brojenja	Brojački odsječak		
	Oznaka	Ime	2023	2022	% promjene		Početak	Kraj	Duljina (km)
116	5917	Jelsa	4345	4062	6,97	NAB	L67194	L67234	0,5
117	5801	Vis	1084	1055	2,75	PAB	Ž6212	L67212	0,5
118	6403	Žrnovo	3873	3662	5,76	NAB	L69073	L69073	1,5
120	6504	Babino Polje	1098	1017	7,96	NAB	L69072	L69072	3,0
121	5304	Murter	5586	5330	4,80	PAB	Ž6250	Ž6250	2,8
121	5338	Ivinj	11664	11329	2,96	NAB	Ž6085	L65032	5,6
126	5443	Trogir	20494	20073	2,10	NAB	Ž6133	Ž6134	0,7
126	5445	Mastrinka	16971	16757	1,28	NAB	Ž6134	Ž6136	0,4
200	2701	Plovanija	10528	9843	6,96	NAB	GP	D510	2,2
200	2707	Sveti Ivan	2142	2090	2,49	NAB	L50015	Ž5008	6,0
201	2704	Štrped	4431	4213	5,17	NAB	L50023	L50026	2,3
203	2936	Mala Lešnica	2319	2290	1,27	NAB	L58022	L58113	9,5
204	3001	Pribanjci	2476	2401	3,11	PAB	L34055	D3	1,4
204	3040	Bosanci	3630	3526	2,95	NAB	D3	Ž3175	3,5
205	1109	Tuheljske Toplice	4765	4709	1,18	PAB	Ž2248	Ž2155	1,5
206	1112	Hum na Sutli	2680	2598	3,14	PAB	D233	D229	1,6
206	1133	Pregrada	4405	4355	1,15	PAB	Ž2118	D507	1,5
206	1105	Petrovsko	1612	1567	2,88	PAB	Ž2120	D1	9,1
207	1124	Hromec	3535	4770	-25,89	NAB	GP	Ž2096	5,3
208	1202	Trnovec	1184	1128	4,96	NAB	GP	L20056	1,4
209	1001	Mursko Središće	6024	5852	2,94	NAB	Ž2006	L20019	3,0
209	1201	Šenkovec	11114	11939	-6,91	NAB	L20079	D227	4,0
209	1257	Šenkovec - jug	19651	19403	1,28	PAB	L20050	D78	0,6
210	1408	Repaš	836	707	18,25	NAB	Ž2116	L26037	3,1
210	1402	Virje	1564	1469	6,50	PAB	L26157	L26102	2,0
211	2410	Baranjsko Petrovo Selo	409	236	73,31	PAB	GP	D517	2,0
212	2502	Suza	2676	2488	7,56	NAB	Ž4037	L44011	4,9
213	2511	Bijelo Brdo	NAB	L44084	L44085	3,9
213	2601	Erdut	1722	1943	-11,37	PAB	D519	Ž4093	6,6
214	4501	Posavski Podgajci	2069	1962	5,45	NAB	Ž4230	L46054	7,6
216	3109	Miholjsko	2651	2319	14,32	NAB	Ž3224	L34144	4,5
217	4301	Ličko Petrovo Selo	3527	3127	12,79	NAB	D1	GP	3,0
218	4310	Frkašić	446	385	15,84	NAB	D1	L59102	29,7
219	5502	Progon - istok	988	971	1,75	PAB	D56	L67031	2,0
219	5501	Obrovac Sinjski	783	560	39,82	PAB	L67016	Ž6122	1,6
220	5520	Čaporice	6577	6045	8,80	NAB	Ž6260	D60	4,5
220	5506	Kamensko	3078	2817	9,27	NAB	L67104	GP	3,0
223	6605	Gornji Brgat	3384	1824	85,53	PAB	GP	L69048	1,7
223	6610	Dubac	6887	6266	9,91	NAB	Ž6243	D8	1,7
224	3304	Sunja	2196	1947	12,79	NAB	Ž3244	Ž3211	1,9
224	3309	Gornji Hrastovac	873	830	5,18	PAB	L33126	L33117	5,3
225	1924	Šenkovec - istok	2349	2273	3,33	PAB	Ž3033	Ž3035	1,2
225	1925	Zaprešić - istok	18399	18202	1,08	PAB	Ž2186	A2	4,1
227	1243	Brezje	6385	6190	3,15	NAB	Ž2015	D209	2,4
228	1805	Kamanje	1417	1417	0,00	NAB	Ž3097	Ž3296	7,5
228	1934	Mahićno	5453	5456	-0,05	NAB	Ž3143	D1	6,4
229	1127	Zagorska Sela	608	584	4,11	NAB	L22025	D205	4,0
231	1933	Sveta Nedelja	...	21564	...	NAB	Ž3061	A3	0,6
232	3316	Drenov Bok	343	310	10,65	NAB	Ž3249	D47	12,8
236	6501	Klek	2341	5594	-58,15	NAB	D8	Ž6279	5,3
237	6503	Zaton Doli	1923	5272	-63,52	NAB	Ž6227	Ž6295	6,1
300	2705	Grando	7131	7089	0,59	PAB	L50006	L50008	2,8

Tablica 6. PROSJEČNI LJETNI DNEVNI PROMET (PLDP) U GODINAMA 2022. I 2023. S POSTOTKOM PROMJENE, DRŽAVNE CESTE

Oznaka ceste	Brojačko mjesto		PLDP			Način brojenja	Brojački odsječak		
	Oznaka	Ime	2023	2022	% promjene		Početak	Kraj	Duljina (km)
300	2718	Buje - zapad	7486	7594	-1,42	PAB	A9	Ž5070	1,4
301	2720	Bužinija - jug	11062	9348	18,34	PAB	D75	Ž5070	3,7
302	2711	Žbandaj	17588	16620	5,82	PAB	L50089	Ž5072	3,6
303	2716	Sošići	14244	11791	20,80	PAB	Ž5096	L50128	7,4
306	4821	Privlaka - sjever	11422	11164	2,31	PAB	L63168	Ž6273	2,9
306	4808	Kožino	22904	22257	2,91	NAB	L63048	D8	10,3
307	1936	Oroslavje	3794	5601	-32,26	NAB	L22069	L22069	0,5
307	1901	Stubičke Toplice	6748	6973	-3,22	PAB	L22071	Ž2200	1,7
307	1236	Gusakovec	837	878	-4,63	PAB	L22094	L22078	2,9
310	1953	Jastrebarsko	4921	4373	12,53	NAB	L31139	A1	4,6
401	3911	Pula aerodrom	5770	5460	5,68	PAB	D66	Ž5120	1,6
407	4827	Zadar	28211	27943	0,96	PAB	luka	D8	3,8
408	2035	Velika Gorica sj. obilaz.	4886	4281	14,13	NAB	zr. luka	D30	3,8
409	5444	Divulje	16837	17036	-1,17	NAB	D8	D8	6,3
413	6038	Ploče	4140	3899	6,18	NAB	D425	Ž6216	1,0
414	6401	Golubnica	5229	4532	15,38	NAB	L69025	D415	6,7
414	6502	Putniković	4513	4519	-0,13	NAB	Ž6226	D8	6,0
415	6404	Košarni Do	1860	2101	-11,47	NAB	L69026	D414	1,4
417	2517	Nemetin	4100	4185	-2,03	PAB	Osijek	D213	5,7
420	6609	Sustjepan	15084	14717	2,49	NAB	D8	luka	2,8
422	4828	Zemunik	8266	7664	7,86	PAB	D424	Ž6040	4,0
423	3625	Slavonski Brod 1	14560	13890	4,82	NAB	D514	D72	2,8
424	4820	Gaženica	15632	13957	12,00	NAB	D8	D422	3,9
429	4315	Selište Drežničko	10010	10008	0,02	NAB	D42	L59024	1,0
429	4311	Jezerce	9832	9718	1,17	NAB	L59025	D1	9,9
430	2062	Selnica Šćitarjevska	11233	9749	15,22	NAB	D30	zr. luka	2,1
500	2811	Vranja	4223	3971	6,35	NAB	L50084	L50087	5,3
501	2926	čv. Oštrovica - jug	10452	6160	69,68	NAB	A6	A7	7,1
501	2918	Križišće	2657	2491	6,66	NAB	Ž5063	Ž5068	3,6
502	4924	Smilčić - istok	2906	2816	3,18	PAB	Ž6023	Ž6019	6,6
503	4917	Kakma	7133	6988	2,07	PAB	L63126	L63119	1,5
507	1129	Martinišće	6132	5638	8,76	NAB	L22041	D205	2,0
510	2748	Kaštel - sjever	14557	12396	17,43	PAB	D200	Ž5220	0,6
512	6039	Stupica	2870	2549	12,59	NAB	Ž6198	Ž6199	8,2
514	3622	Slavonski Brod - Šestinac	9106	8438	7,92	NAB	D53	D423	1,9
515	2418	Našice obilaznica	2429	2389	1,67	NAB	D2	Ž4168	2,0
515	3621	Bračevci	1767	1653	6,90	NAB	L44100	L44101	3,4
516	6701	Pločice	2175	1630	33,44	PAB	D8	Ž6240	4,6
517	2504	Majiške Međe	1691	1615	4,71	PAB	Ž4041	L44030	1,2
517	2403	Belišće - sjever	1499	1393	7,61	NAB	Ž4033	L44026	2,1
517	2415	Harkanovci	956	989	-3,34	NAB	L44050	L44020	2,8
518	2506	Podravlje	8438	7985	5,67	NAB	Ž4257	D2	4,0
518	2509	Brijest	5769	4926	17,11	NAB	D2	L44110	7,5
518	3741	Jarmina	3493	3387	3,13	NAB	Ž4134	Ž4149	4,1
519	3704	Borovo - sjever	1867	1545	20,84	PAB	L44116	L46003	4,8
522	4918	Lovinac	5165	4951	4,32	NAB	L59099	Ž5165	7,9
525	3508	Krajačići	1503	1895	-20,69	NAB	Ž4162	Ž4244	8,5
525	3525	Gornji Andrijevci	5358	5465	-1,96	NAB	Ž4244	L42030	2,5
528	1265	Kneginec Donji	9544	9771	-2,32	NAB	D2	Ž2070	1,4
537	3742	Otok	5875	NAB	Ž4172	Ž4224	0,7
540	2037	Komin	2280	2052	11,11	NAB	L31003	D3	0,3
541	3042	Veliki Modruš Potok	4594	4108	11,83	NAB	D6	Ž3141	2,6

Tablica 6. PROSJEČNI LJETNI DNEVNI PROMET (PLDP) U GODINAMA 2022. I 2023. S POSTOTKOM PROMJENE, DRŽAVNE CESTE

Oznaka ceste	Brojačko mjesto		PLDP			Način brojenja	Brojački odsječak		
	Oznaka	Ime	2023	2022	% promjene		Početak	Kraj	Duljina (km)
543	1943	Donja Zdenčina	5556	4404	26,16	NAB	D1	Ž3106	2,2
544	2147	Farkaševac	2286	2706	-15,52	NAB	D12	Ž3042	1,1
546	1942	Brlenić	2625	2639	-0,53	NAB	Ž3297	L31136	3,7
547	4927	Obrovac	1021	961	6,24	NAB	D54	D27	3,0
548	2146	Bjelovar istočna obilaznica	2501	2361	5,93	NAB	D43	D28	4,5
677	1147	Lepajci	2010	NAB	Lepajci	Ž2160	3,3

... Nema podataka

Procjena

Tablica 7. PROSJEČNI LJETNI DNEVNI PROMET (PLDP) U GODINAMA 2022. I 2023. S POSTOTKOM PROMJENE, AUTOCESTE

Ozn. ceste	Brojačko mjesto		PLDP		% promj.	Način broj.	Brojački odsječak	
	Ozn.	Ime	2023	2022			Opis	Dulj. (km)
A1	1916	Lučko - jug	71270	67801	5,12	NB	čv. Lučko - čv. Zdenčina	15,4
A1	1931	Zdenčina - jug	72569	68947	5,25	NB	čv. Zdenčina - čv. Jastrebarsko	6,7
A1	1920	Jastrebarsko - jug	70969	67440	5,23	NB	čv. Jastrebarsko - čv. Karlovac	18,2
A1	1804	Karlovac - jug	64118	60483	6,01	NB	čv. Karlovac - čv. Novigrad	11,5
A1	3027	Novigrad - zapad	65630	61667	6,43	NB	čv. Novigrad - čv. Bosiljevo 1	13,6
A1	3021	Bosiljevo 1 - zapad	68359	64501	5,98	NB	čv. Bosiljevo 1 - čv. Bosiljevo 2	3,9
A1	3009	čv. Bosiljevo 2 - jug	51800	49494	4,66	NB	čv. Bosiljevo 2 - čv. Ogulin	21,1
A1	3025	Ogulin - jug	50145	47924	4,63	NB	čv. Ogulin - čv. Brinje	28,3
A1	4214	Brinje - jug	50049	47783	4,74	NB	čv. Brinje - čv. Žuta Lokva	11,1
A1	4215	Žuta Lokva - jug	48372	46151	4,81	NB	čv. Žuta Lokva - čv. Otočac	11,5
A1	4216	Otočac - jug	47895	45615	5,00	NB	čv. Otočac - čv. Perušić	32,1
A1	4217	Perušić - jug	47719	45520	4,83	NB	čv. Perušić - čv. Gospić	11,2
A1	4919	Gospić - jug	47358	45162	4,86	NB	čv. Gospić - čv. Gornja Ploča	23,0
A1	4903	Gornja Ploča - jug	51794	49419	4,81	NB	čv. Gornja Ploča - čv. Sveti Rok	5,6
A1	4909	Sveti Rok - jug	51488	49115	4,83	NB	čv. Sveti Rok - čv. Maslenica	32,7
A1	4805	Maslenica - jug	51069	48834	4,58	NB	čv. Maslenica - čv. Posedarje	7,2
A1	4806	Posedarje - jug	47925	46033	4,11	NB	čv. Posedarje - čv. Zadar 1	3,6
A1	4809	Zadar 1 - jug	40310	38558	4,54	NB	čv. Zadar 1 - čv. Zadar 2	9,0
A1	4921	Zadar 2 - jug	40728	38393	6,08	NB	čv. Zadar 2 - čv. Benkovac	16,4
A1	5313	Benkovac - jug	37849	35643	6,19	NB	čv. Benkovac - čv. Pirovac	21,5
A1	5314	Pirovac - jug	34360	32408	6,02	NB	čv. Pirovac - čv. Skradin	9,8
A1	5315	Skradin - jug	35035	33000	6,17	NB	čv. Skradin - čv. Šibenik	9,2
A1	5316	Šibenik - jug	31606	29543	6,98	NB	čv. Šibenik - čv. Vrpolje	14,6
A1	5410	Vrpolje - jug	31762	29666	7,07	NB	čv. Vrpolje - čv. Prgomet	17,5
A1	5411	Prgomet - jug	27976	25656	9,04	NB	čv. Prgomet - čv. Vučevica	14,2
A1	5417	Vučevica - jug	28029	25629	9,36	NB	čv. Vučevica - čv. Dugopolje	14,1
A1	5517	Dugopolje - jug	27673	24847	11,37	NB	čv. Dugopolje - čv. Bisko	10,2
A1	5911	Bisko - jug	24842	22118	12,32	NB	čv. Bisko - čv. Blato na Cetini	18,1
A1	5912	Blato na Cetini - jug	24753	22070	12,16	NB	čv. Blato na Cetini - čv. Šestanovac	6,9
A1	6015	Šestanovac - jug	23386	20891	11,94	NB	čv. Šestanovac - čv. Zagvozd	11,5
A1	6017	Zagvozd - jug	14858	13122	13,23	NB	čv. Zagvozd - čv. Ravča	29,7
A1	6021	Ravča - jug	14612	13308	9,80	NB	čv. Ravča - čv. Vrgorac	9,7
A1	6028	Vrgorac - jug	13782	12189	13,07	NB	čv. Vrgorac - čv. Ploče	10,3
A1	6030	čv. Ploče - jug	10793	9413	14,66	NB	čv. Ploče - Karamatići	5,4
A2	1114	Đurmanec - sjever	24760	19825	24,89	NB	čv. Trakošćan - čv. Đurmanec	7,5
A2	1113	Krapina - sjever	25698	22394	14,75	NB	čv. Đurmanec - čv. Krapina	10,3
A2	1116	Začretje - sjever	29279	26234	11,61	NB	čv. Krapina - čv. Začretje	4,8
A2	1115	Mokrice - sjever	30589	27357	11,81	NB	čv. Začretje - čv. Mokrice	12,8
A2	1904	Zaprešić - sjever	35626	30946	15,12	NB	čv. Mokrice - čv. Zaprešić	16,5
A3	1910	Bobovica - zapad	22142	17549	26,17	NB	gr. Slovenije - čv. Bobovica	2,5
A3	2027	Zagreb (istok) - istok	41397	39983	3,54	NB	čv. Rugvica - čv. Ivanić Grad	16,5
A3	2114	Ivanić Grad - istok	38744	36931	4,91	NB	čv. Ivanić Grad - čv. Križ	9,5
A3	2121	Križ - istok	37976	36133	5,10	NB	čv. Križ - čv. Popovača	13,4
A3	2118	Popovača - istok	38405	36142	6,26	NB	čv. Popovača - čv. Kutina	17,7

Tablica 7. PROSJEČNI LJETNI DNEVNI PROMET (PLDP) U GODINAMA 2022. I 2023. S POSTOTKOM PROMJENE, AUTOCESTE

Ozn. ceste	Brojačko mjesto		PLDP		% promj.	Način broj.	Brojački odsječak	
	Ozn.	Ime	2023	2022			Opis	Dulj. (km)
A3	3302	Kutina - istok	35469	33408	6,17	NB	čv. Kutina - čv. Lipovljani	14,3
A3	3323	Lipovljani - istok	35303	33262	6,14	NB	čv. Lipovljani - čv. Novska	6,8
A3	3405	Novska - istok	32413	30780	5,31	NB	čv. Novska - čv. Okučani	24,8
A3	3407	Okučani - istok	28890	27394	5,46	NB	čv. Okučani - čv. Nova Gradiška	15,4
A3	3510	Nova Gradiška - istok	27550	25894	6,40	NB	čv. Nova Gradiška - čv. Lužani	22,5
A3	3514	Lužani - istok	27358	25640	6,70	NB	čv. Lužani - čv. Slavonski Brod (zapad)	20,3
A3	3511	Slavonski Brod (zapad) - istok	23307	21924	6,31	NB	čv. Slavonski Brod (zap.) - čv. Slavonski Brod (ist.)	11,5
A3	3609	Slavonski Brod (istok) - istok	25222	23637	6,71	NB	čv. Slavonski Brod (istok) - čv. Sredanci	20,1
A3	3617	čv. Sredanci - istok	20788	19671	5,68	NB	čv. Sredanci - čv. Velika Kapanica	7,5
A3	3613	Velika Kapanica - istok	19516	18447	5,79	NB	čv. Velika Kapanica - čv. Babina Greda	12,6
A3	3714	Babina Greda - istok	19395	18368	5,59	NB	čv. Babina Greda - čv. Županja	12,2
A3	3716	Županja - istok	13431	12729	5,51	NB	čv. Županja - čv. Spačva	17,2
A3	3807	Spačva - istok	12700	11780	7,81	NB	čv. Spačva - čv. Lipovac	12,8
A4	1303	Čakovec - sjever	13551	12279	10,36	NB	čv. Goričan - čv. Čakovec	14,0
A4	1306	Ludbreg - sjever	16891	15530	8,76	NB	čv. Čakovec - čv. Ludbreg	8,2
A4	1212	Varaždin - sjever	18610	17035	9,25	NB	čv. Ludbreg - čv. Varaždin	7,2
A4	1215	Varaždinske Toplice - sjever	24768	23423	5,74	NB	čv. Varaždin - čv. Varaždinske Toplice	6,3
A4	1220	Novi Marof - sjever	23643	22372	5,68	NB	čv. Varaždinske Toplice - čv. Novi Marof	8,3
A4	1225	Breznički Hum - sjever	23694	22457	5,51	NB	čv. Novi Marof - čv. Breznički Hum	9,7
A4	1229	Komin - sjever	24238	23047	5,17	NB	čv. Breznički Hum - čv. Komin	12,3
A4	2002	Sveta Helena - sjever	24831	23576	5,32	NB	čv. Komin - čv. Sveta Helena	10,6
A5	2528	Beli Manastir - jug	1815	NB	čv. Beli Manastir - čv. Osijek	25,1
A5	2515	Osijek - jug	5014	3868	29,63	NB	čv. Osijek - čv. Čepin	8,8
A5	3620	Čepin - jug	6008	4823	24,57	NB	čv. Čepin - čv. Đakovo	23,8
A5	3616	Đakovo - jug	6784	5561	21,99	NB	čv. Đakovo - čv. Sredanci	21,0
A5	3629	čv. Sredanci - jug	2894	2154	34,35	NB	čv. Sredanci - čv. Svilaj	2,6
A6	3022	čv. Bosiljevo 2 - zapad	27900	25837	7,98	NB	čv. Bosiljevo 2 - čv. Vrbovsko	13,8
A6	3006	Vrbovsko - zapad	28631	26510	8,00	NB	čv. Vrbovsko - čv. Ravna Gora	15,3
A6	2906	Ravna Gora - zapad	28632	26466	8,18	NB	čv. Ravna Gora - čv. Delnice	11,0
A6	2910	Delnice - zapad	30078	27866	7,94	NB	čv. Delnice - čv. Vrata	8,9
A6	2915	Vrata - zapad	30110	27792	8,34	NB	čv. Vrata - čv. Oštrovica	12,4
A6	2933	Oštrovica - zapad	20701	19356	6,95	NB	čv. Oštrovica - čv. Kikovica (Rijeka)	9,0
A7	2818	NP Rupa	17921	16528	8,43	NB	čv. Rupa - čv. Jurđani	9,5
A8	2741	Kanfanar - istok	12657	11511	9,96	NB	čv. Kanfanar - čv. Žminj	7,3
A8	2743	Žminj - istok	12094	10922	10,73	NB	čv. Žminj - čv. Rogovići	10,9
A8	2745	Rogovići - istok	13023	11805	10,32	NB	čv. Rogovići - čv. Ivoli	5,8
A8	2824	Ivoli - istok	13799	12448	10,85	NB	čv. Ivoli - čv. Cerovlje	4,9
A8	2826	Cerovlje - istok	13335	12350	7,98	NB	čv. Cerovlje - čv. Lupoglav	12,8
A8	2828	Lupoglav - istok	13988	12972	7,83	NB	čv. Lupoglav - čv. Vranja	5,9
A8	2830	Vranja - istok	15670	14689	6,68	NB	čv. Vranja - čv. Veprinac	9,7
A9	2729	Umag - jug	20354	18344	10,96	NB	čv. Umag - čv. Buje	6,0
A9	2731	Buje - jug	22210	20734	7,12	NB	čv. Buje - čv. Nova Vas	6,2
A9	2733	Nova Vas - jug	19925	19083	4,41	NB	čv. Nova Vas - čv. Višnjan	14,3
A9	2735	Višnjan - jug	18723	18049	3,73	NB	čv. Višnjan - čv. Baderna	7,6

**Tablica 7. PROSJEČNI LJETNI DNEVNI PROMET (PLDP) U GODINAMA 2022. I 2023.
 S POSTOTKOM PROMJENE, AUTOCESTE**

Ozn. ceste	Brojačko mjesto		PLDP		% promj.	Način broj.	Brojački odsječak	
	Ozn.	Ime	2023	2022			Opis	Dulj. (km)
A9	2737	Baderna - jug	18783	17878	5,06	NB	čv. Baderna - čv. Medaki	7,7
A9	2739	Medaki - jug	19665	18559	5,96	NB	čv. Medaki - čv. Kanfanar	7,4
A9	2727	Kanfanar - jug	19968	18232	9,52	NB	čv. Kanfanar - čv. Vodnjan (sjever)	14,5
A9	3907	Vodnjan (sjever) - jug	17189	15617	10,07	NB	čv. Vodnjan (sjever) - čv. Vodnjan (jug)	6,2
A9	3909	Vodnjan (jug) - jug	16876	15260	10,59	NB	čv. Vodnjan (jug) - čv. Pula	6,9
A10	6105	čv. Ploče - istok	4714	4376	7,72	NB	čv. Kula Norinska - čv. Ploče	6,7
A11	2031	Mraclin - jug	9904	8441	17,33	NB*	Mraclin - Buševac	9,0
A11	2047	Buševac - jug	9319	8280	12,55	NB*	Buševac - Lekenik	11,2

... Nema podataka


* Privremeno se ne naplaćuje cestarina - podatci iz sustava automatskog brojenja

**BROJENJE PROMETA
NA CESTAMA
REPUBLIKE HRVATSKE
GODINE 2023.**

- PRETHODNI REZULTATI -

PROSJEČNI LJETNI DNEVNI PROMET

3



**PROSJEČNI LJETNI DNEVNI PROMET
TRAJEKTNIH LINIJA
U GODINAMA 2022. I 2023.**

Tablica 8. PROSJEČNI LJETNI DNEVNI PROMET (PLDP) U GODINAMA 2022. I 2023. S POSTOTKOM PROMJENE, TRAJEKTNE LINIJE


Redni broj	Trajektna linija		PLDP		
	Naziv	Broj	2023	2022	% promjene
1.	Brestova – Porožina	334	1517	1651	-8,12%
2.	Valbiska – Merag	332	2756	2687	2,57%
3.	Valbiska – Lopar	338	462	458	0,87%
4.	Stinica – Mišnjak	337	2765	2767	-0,07%
5.	Zadar – Olib – Silba – Mali Lošinj	401	69	72	-4,17%
6.	Prizna – Žigljen	335	2810	2835	-0,88%
7.	Zadar – Sestrunj – Molat	433	48	48	0,00%
8.	Zadar – Brbinj	434	564	550	2,55%
9.	Zadar – Preko	431	2385	2172	9,81%
10.	Zadar – Iž – Rava	435	104	102	1,96%
11.	Biograd – Tkon	432	819	814	0,61%
12.	Šibenik – Kaprije – Žirje	532	43	40	7,50%
13.	Split – Trogir – Drvenik Veli – Drvenik Mali	606	96	92	4,35%
14.	Split – Rogač	636	558	507	10,06%
15.	Split – Vis	602	438	419	4,53%
16.	Split – Supetar	631	2624	2469	6,28%
17.	Makarska – Sumartin	638	239	289	-17,30%
18.	Split – Stari Grad	635	1224	1193	2,60%
19.	Split – Vela luka – Lastovo	604	360	383	-6,01%
20.	Drvenik – Sućuraj	632	936	880	6,36%
21.	Orebić – Dominče	634	1849	1667	10,92%
22.	Ploče – Trpanj	633	94	530	-82,26%
23.	Prapratno – Sobra	832	392	360	8,89%
24.	Dubrovnik – Lopud – Suđurađ	831	26	25	4,00%

**BROJENJE PROMETA
NA CESTAMA
REPUBLIKE HRVATSKE
GODINE 2023.**

- PRETHODNI REZULTATI -

PROSJEČNI LJETNI DNEVNI PROMET

4



**PROSJEČNI LJETNI DNEVNI PROMET
NA MJESTIMA AUTOMATSKOG BROJENJA
PROMETA U GODINAMA 2022. I 2023.**

/ŽUPANIJSKE I LOKALNE CESTE/

Tablica 9. PROSJEČNI LJETNI DNEVNI PROMET (PLDP) U GODINAMA 2022. I 2023. S POSTOTKOM PROMJENE, ŽUPANIJSKE CESTE

Oznaka ceste	Brojačko mjesto		Promet			Način brojenja	Brojački odsječak		
	Oznaka	Ime	2023	2022	% promjene		Početak	Kraj	Duljina (km)
1036	2049	Otok Svibovski	...	2370	...	NAB	L10160	L10161	3,4
1037	1939	Bregana Pisarovinska	1936	2384	-18,79	NAB	L31186	Ž3106	3,1
2002	1249	Jalšovec	879	856	2,69	NAB	L20084	D227	1,2
2003	1322	Turčišće	2244	2186	2,65	NAB	L20030	Ž2023	2,8
2005	1242	Selnica	3375	3249	3,88	NAB	Ž2006	Ž2253	2,0
2009	1241	Macinec	2176	2338	-6,93	NAB	L20056	D208	1,5
2015	1240	Nedelišće	4284	4112	4,18	NAB	L20052	D3	1,4
2022	1333	Mala Subotica	1202	1023	17,50	NAB	L20035	D20	2,3
2026	1334	Prelog - sjever	3060	3160	-3,16	NAB	L20058	D20	3,5
2033	1335	Čehovec	2311	2177	6,16	NAB	L20058	D20	3,1
2040	1321	Kotoriba	2671	2572	3,85	NAB	L20045	Ž2041	2,2
2042	1131	Cvetlin	665	1660	-59,94	NAB	G.P.	Ž2056	1,8
2043	1261	Zlogonje	260	150	73,33	PAB	G.P.	L25204	0,4
2050	1253	Remetinec	1171	1107	5,78	NAB	L25128	L25130	1,3
2063	1250	Črešnjevo	3830	4491	-14,72	NAB	Ž2066	L25074	2,2
2072	1336	Struga	602	591	1,86	NAB	L25099	L25100	5,1
2076	1328	Veliki Otok	613	546	12,27	NAB	L26126	D20	3,9
2081	1330	Rasinja - sjever	728	663	9,80	NAB	L26008	D2	3,2
2081	1326	Rasinja	1456	1597	-8,83	NAB	D2	L26004	2,1
2083	1142	Vrbno	722	678	6,49	PAB	L25176	D74	3,6
2089	1331	Križevci, Lepušićeva ulica	2084	1974	5,57	NAB	Ž2180	D22	5,8
2096	1134	Prigorje	1596	1502	6,26	PAB	D207	L22091	8,9
2101	1254	Vulišinec	1992	1934	3,00	NAB	L25108	Ž2058	2,5
2101	1262	Nova Ves Petrijanečka	2365	1825	29,59	PAB	L25070	D2	1,3
2114	1318	Sigetec	2208	2238	-1,34	NAB	Ž2113	L26032	2,0
2114	1404	Molve	449	432	3,94	NAB	L26037	D210	3,3
2125	1130	Mihovljan - zapad	1339	1293	3,56	NAB	L22015	Ž2126	1,5
2143	1316	Hudovljani	811	782	3,71	NAB	L26094	L26094	3,8
2150	1325	Delovi	587	659	-10,93	NAB	Ž2147	D2	6,3
2151	1135	Gaber	842	895	-5,92	PAB	L22006	L22007	2,2
2155	1136	Klokovec	1856	1852	0,22	PAB	L22041	D507	2,3
2160	1148	Švaljkovec	3209	PAB	D1	D677	1,0
2160	1137	Štrucljevo	1238	1206	2,65	PAB	Ž2161	Ž2195	5,0
2168	1258	Mali Bukovec	2013	2048	-1,71	PAB	D29	Ž2264	5,2
2169	1259	Borkovec	1399	1394	0,36	PAB	Ž2129	Ž2129	2,2
2175	1251	Kračevac	816	771	5,84	NAB	L25158	L25163	3,9
2183	1329	Virje	1240	1140	8,77	NAB	D2	D43	4,6
2186	1932	Zaprešić - sjever	NAB	Ž2195	Ž2262	1,8
2195	1138	Jezero Klanječko	2454	2298	6,79	PAB	D205	Ž2191	2,3
2195	1940	Pojatno - jug	3923	2304	70,27	NAB	L31022	Ž2186	1,6
2209	1327	Križevci, Teslina ulica	6845	7003	-2,26	NAB	D22	L26067	0,8
2212	1332	Križevački Lemeš	682	596	14,43	NAB	D41	Ž2228	4,6
2217	1938	Stubička Slatina	4768	3450	38,20	NAB	Ž2218	L22100	1,7
2220	1941	Ivanec Bistranski	3251	3016	7,79	NAB	Ž2262	G.A.P.	3,8
2224	2054	Karivaroš	1057	1451	-27,15	PAB	Ž2226	D29	7,6
2231	2130	Sišćani	760	604	25,83	PAB	D43	Ž3283	3,1
2248	1139	Jelenjak	1109	1135	-2,29	PAB	Ž2151	Ž2241	5,8
2258	1102	Pleš (Bednja)	1539	1604	-4,05	NAB	L25012	L25105	2,4
2264	1144	Bračak	6375	5560	14,66	PAB	D14	D14	4,8
2264	1238	Poznanovec	5742	5522	3,98	NAB	Ž2201	Ž2168	0,8
3002	1317	Križevci	...	2713	...	NAB	L26064	Ž3034	1,8
3003	2133	Kraljevac	517	472	9,53	PAB	Ž2143	L26121	5,0

**Tablica 9. PROSJEČNI LJETNI DNEVNI PROMET (PLDP) U GODINAMA 2022. I 2023.
S POSTOTKOM PROMJENE, ŽUPANIJSKE CESTE**

Oznaka ceste	Brojačko mjesto		Promet			Način brojenja	Brojački odsječak		
	Oznaka	Ime	2023	2022	% promjene		Početak	Kraj	Duljina (km)
3016	2052	Brezovec Zelinski	3089	2835	8,96	NAB	L31037	Ž3017	2,4
3027	2225	Šandrovac	789	724	8,98	NAB	Ž3029	Ž2232	2,5
3034	2050	Dugo Selo - zapad	12386	10240	20,96	NAB	G.A.P.	Ž3070	1,9
3034	2051	Lonjica	3936	3769	4,43	NAB	Ž3075	L31219	1,5
3034	2006	Vrbovečki Pavlovec	3836	3515	9,13	PAB	L31054	Ž3052	2,4
3035	1948	Javorje	1940	2248	-13,70	PAB	L31215	D225	1,7
3041	2055	Kloštar Ivanić	4065	3718	9,33	PAB	L31177	Ž3074	4,2
3055	1949	Donja Reka	3229	3392	-4,81	PAB	Ž3104	D1	2,9
3061	1950	Žitarka	9042	8249	9,61	PAB	Ž3066	D1	1,9
3063	1947	Bestovje	6477	7807	-17,04	NAB	A3	Ž3060	2,6
3064	1946	Rakitje	3006	3295	-8,77	NAB	Ž3063	L31101	1,7
3067	1951	Donji Stupnik	2805	2757	1,74	PAB	L10166	D1	3,2
3070	2053	Rugvica	...	8782	...	NAB	Ž3034	D43	4,8
3074	2056	Gornja Greda	4908	4235	15,89	PAB	Ž3034	L31171	11,0
3082	2132	Donja Šušnjara	170	155	9,68	PAB	L37067	D26	14,3
3090	2134	Tociljevac	493	424	16,27	PAB	L37074	Ž3092	9,0
3102	1945	Volavje	1973	1777	11,03	NAB	D1	L31135	4,6
3106	1944	Kupinec	1880	1761	6,76	NAB	L10165	Ž1037	6,8
3121	2044	Lijeva Luka	622	479	29,85	NAB	L33011	L33012	3,2
3124	2124	Grabrje Ivaničko	3818	3480	9,71	NAB	Ž3125	Ž3126	5,6
3124	2126	Popovača	10374	9097	14,04	NAB	L33018	Ž3131	0,4
3124	3313	Kutina	5533	5217	6,06	NAB	Ž3212	Ž3213	3,4
3124	3314	Brestača	4838	4493	7,68	NAB	Ž3249	D47	4,1
3128	2129	Suhaja	1184	1052	12,55	NAB	D26	Ž3130	11,8
3133	2223	Ladislav	796	800	-0,50	NAB	D28	Ž3132	8,0
3141	3029	Kučevice	734	719	2,09	NAB	L34056	D541	3,1
3144	1808	Tomašnica	496	452	9,73	PAB	D6	L34028	6,8
3152	3121	Dugo Selo Lasinjsko	298	283	5,30	NAB	L33198	Ž3194	9,4
3167	2136	Ciglenica	1348	1173	14,92	PAB	D45	L37140	5,5
3168	3312	Poljana	2032	1789	13,58	NAB	Ž4236	Ž3167	5,6
3169	2226	Trojglava	484	413	17,19	PAB	L37149	L37150	3,1
3175	3033	Ogulin - sjeveroistok	426	415	2,65	NAB	L34104	D42	12,1
3176	3034	Erdelj	752	788	-4,57	NAB	L34102	D23	3,9
3179	3036	Zagradci	838	839	-0,12	PAB	Ž3180	L34066	1,3
3182	3030	Sveti Petar Mrežnički	2486	2206	12,69	NAB	Ž3184	Ž3183	3,4
3185	3120	Belaj	2004	2108	-4,93	NAB	L34080	L34082	2,9
3186	3122	Podgorje	169	160	5,62	NAB	D6	L33194	9,8
3189	3118	Krnjak	568	529	7,37	NAB	L34114	D1	3,4
3201	3212	Hrastovica	1748	1621	7,83	NAB	D30	Ž3235	6,9
3229	3123	Staro Selo Topusko	654	624	4,81	NAB	L33080	Ž3228	12,2
3231	3211	Gornje Selište	1466	1384	5,92	NAB	D6	L33086	1,9
3234	3213	Ravno Rašće	367	288	27,43	NAB	D6	L33196	2,2
3252	3416	Stari Grabovac	2629	2530	3,91	NAB	D312	L33144	11,4
3254	3031	Puškarici	2020	1855	8,89	NAB	L34098	D42	0,8
3256	3116	Slunj centar	1993	1952	2,10	NAB	L34151	D1	0,7
3258	3115	Gornje Taborište	3155	3017	4,57	NAB	D1	L34140	0,3
3266	3117	Gornji Popovac	937	1334	-29,76	NAB	L34153	Ž3303	5,3
3272	2216	Badlješina - istok	778	736	5,71	NAB	Ž3172	D5	4,4
3284	2131	Marčani	490	382	28,27	PAB	D43	L31126	6,7
3290	3119	Kolarić	3394	2957	14,78	NAB	D1	D216	10,5
3294	3320	Staza	1057	998	5,91	NAB	L33129	L33120	2,7
3294	3315	Donji Cerovljani	636	555	14,59	NAB	L33177	L33178	3,7

Tablica 9. PROSJEČNI LJETNI DNEVNI PROMET (PLDP) U GODINAMA 2022. I 2023. S POSTOTKOM PROMJENE, ŽUPANIJSKE CESTE

Oznaka ceste	Brojačko mjesto		Promet			Način brojenja	Brojački odsječak		
	Oznaka	Ime	2023	2022	% promjene		Početak	Kraj	Duljina (km)
3297	1807	Podbrežje	1397	1392	0,36	NAB	L31185	Ž3099	3,2
3300	2123	Klokočevac	5395	4730	14,06	NAB	D28	G.A.P.	0,8
4002	2220	Otrovanec	2208	2134	3,47	NAB	D2	L40002	3,2
4002	2227	Velika Pisanica	605	528	14,58	PAB	L37081	D28	2,1
4007	2221	Rogovac	1150	1096	4,93	NAB	D2	Ž4008	4,5
4022	2222	Borova	1038	998	4,01	NAB	G.A.P.	L40024	2,3
4024	2310	Suhopolje	1237	1200	3,08	NAB	D538	L40027	1,8
4024	2309	Čađavica	518	446	16,14	NAB	L40041	D34	5,3
4030	2308	Krčenik	550	525	4,76	NAB	D34	Ž4045	10,2
4030	2311	Crnac	617	605	1,98	NAB	Ž4045	L40065	2,8
4030	2312	Orahovica	1616	1241	30,22	NAB	Ž4070	L40080	1,3
4030	3519	Ferovac	1466	1298	12,94	NAB	Ž4101	L41043	3,7
4030	3518	Gradac	3108	2896	7,32	NAB	L41056	D38	3,0
4031	2413	Šljivoševci	1046	983	6,41	NAB	D53	Ž4049	2,6
4041	2518	Jagodnjak	1541	1491	3,35	NAB	D517	Ž4054	13,9
4042	2519	Lug	1951	1815	7,49	NAB	L44139	Ž4056	6,2
4050	2414	Belišće - istok	6422	5977	7,45	NAB	D517	Ž4051	3,3
4067	2416	Brođanci	1439	1341	7,31	NAB	D2	Ž4081	5,3
4075	2412	Pribiševci	2956	2737	8,00	NAB	Ž4076	D53	2,8
4085	2520	Livana	7237	7024	3,03	NAB	Ž4247	G.A.P.	1,9
4100	3527	Donji Lipovac	943	839	12,40	PAB	L42010	Ž4158	4,4
4105	3627	Budimci	1785	2193	-18,60	NAB	L44048	Ž4080	5,2
4106	3628	Krndija	677	658	2,89	NAB	Ž4105	L44105	3,4
4111	3727	Bobota	2089	2042	2,30	NAB	D2	L46002	3,1
4113	3522	Pasikovci - sjever	316	286	10,49	NAB	D38	L41022	5,5
4115	3521	Alilovci	1655	1566	5,68	NAB	Ž4101	G.A.P.	6,2
4116	3523	Vetovo	1891	1900	-0,47	NAB	Ž4101	D51	7,0
4121	3728	Korog	620	595	4,20	NAB	Ž4122	Ž4148	6,3
4130	3724	Semeljci	2583	2549	1,33	NAB	L44134	Ž4132	1,5
4133	3725	Vrbica	1810	1702	6,35	NAB	L44135	D46	2,6
4137	3729	Bogdanovci	1424	1337	6,51	NAB	D55	G.A.P.	9,3
4141	3414	Cernik	6090	4247	43,40	NAB	Ž4139	Ž4158	1,9
4150	3730	Petrovci	1053	954	10,38	NAB	G.A.P.	L46013	3,7
4158	3417	Mašić	3389	3244	4,47	NAB	L42005	Ž4156	7,0
4158	3413	Rešetari	6843	6531	4,78	NAB	Ž4142	Ž4143	3,0
4170	3731	Andrijaševci	3275	2958	10,72	NAB	Ž4166	Ž4167	5,8
4173	3811	Lovas	2236	2163	3,37	NAB	Ž4174	D46	5,9
4202	3517	Gromačnik	4993	4837	3,23	NAB	D525	G.A.P.	3,6
4202	3624	Bukovlje	7658	7301	4,89	NAB	L42040	Ž4187	3,9
4202	3631	Čajkovci	2387	2343	1,88	NAB	Ž4190	D7	4,8
4210	3623	Gornja Vrba	4412	4153	6,24	NAB	G.A.P.	L42058	1,0
4218	3735	Babina Greda	1961	1697	15,56	PAB	Ž4220	L46017	5,5
4224	3736	Komletinci	2735	2356	16,09	PAB	D537	Ž4225	11,0
4236	3415	Dobrovac	2217	1975	12,25	NAB	L41005	D47	4,0
4244	3526	Malino	3187	2984	6,80	NAB	L42028	Ž4204	3,5
4257	2521	Mece	5163	4696	9,94	NAB	L44033	Ž4042	6,2
4299	4502	Vrbanja	1329	1261	5,39	NAB	D537	Ž4230	8,7
5007	2753	Karobjba	2573	3203	-19,67	NAB	L50059	Ž5042	1,9
5011	2756	Buzet	584	833	-29,89	NAB	GP	D44	7,3
5012	2837	Permani	3130	2967	5,49	NAB	Ž5015	D8	1,2
5017	2838	Škalnica	1049	1015	3,35	NAB	L58012	L58013	0,8
5021	2833	Kastav	10436	9529	9,52	NAB	Ž5206	Ž5020	1,5

Tablica 9. PROSJEČNI LJETNI DNEVNI PROMET (PLDP) U GODINAMA 2022. I 2023. S POSTOTKOM PROMJENE, ŽUPANIJSKE CESTE

Oznaka ceste	Brojačko mjesto		Promet			Način brojenja	Brojački odsječak		
	Oznaka	Ime	2023	2022	% promjene		Početak	Kraj	Duljina (km)
5025	2834	Viškovo	5424	5311	2,13	NAB	Ž5017	L58018	1,9
5033	2942	Kuželj	412	352	17,05	NAB	G.P.	D203	12,0
5034	2939	Ravna Gora	2025	1901	6,52	NAB	A6	Ž5069	1,0
5042	2758	Nova Vas	5965	5560	7,28	PAB	L50046	A9	4,0
5046	2759	Novaki Pazinski	2088	3057	-31,70	PAB	G.A.P.	L50079	1,0
5047	2832	Bregi	1966	1784	10,20	NAB	Ž5048	Ž5052	5,4
5047	2840	Rubeši	9496	9026	5,21	NAB	L58043	Ž5019	1,2
5055	2839	Dražice	7089	6677	6,17	NAB	L58021	Ž5028	1,7
5059	2945	Krasica	3091	2906	6,37	NAB	Ž5205	Ž5060	5,7
5062	2940	Fužine	1033	1059	-2,46	NAB	D3	Ž5068	6,9
5072	2766	Sveti Lovreč - zapad	3585	3894	-7,94	PAB	L50090	Ž5209	5,6
5077	2752	Frkeči	2499	2373	5,31	NAB	L50140	L50112	2,4
5079	2760	Laginji	1449	1736	-16,53	PAB	L50113	L50111	4,4
5094	2943	Donji Zagon	1538	1453	5,85	NAB	D8	L58083	3,9
5096	2754	Kokuletovec	8706	8604	1,19	NAB	Ž5175	Ž5186	7,7
5103	2835	Salakovci	3215	3044	5,62	NAB	D66	L50150	4,8
5115	3913	Šurida	18178	18013	0,92	NAB	L50162	Padulj	1,4
5122	4004	Pavićini	2704	2727	-0,84	NAB	Ž5119	D. Uvala	2,1
5125	2944	Punat	9993	10064	-0,71	NAB	D102	Stara Baška	12,1
5126	4112	Oltari	348	359	-3,06	NAB	D8	L59133	14,7
5126	4223	Krasno	327	305	7,21	NAB	Ž5140	L59029	0,2
5128	4221	Podum	523	522	0,19	NAB	L59034	D50	2,2
5139	4108	Rab	13852	13578	2,02	NAB	L58105	D105	3,8
5140	4222	Krasno - istok	648	637	1,73	NAB	Ž5126	Ž5146	5,7
5155	4220	Perušić zona	1118	1161	-3,70	NAB	A1	L59146	3,8
5165	4932	Gornja Ploča	244	274	-10,95	PAB	L59111	L59113	2,3
5191	2941	Sunger	1066	1021	4,41	NAB	Ž5068	L58060	5,2
5191	3035	Jezerane - zapad	208	200	4,00	NAB	Ž5094	D23	25,7
5200	3912	Pomer	5111	4997	2,28	NAB	G.A.P.	Ž5119	1,1
5203	5007	Malovan	573	525	9,14	NAB	Ž6009	D1	1,1
5205	2911	Mavrinci	15030	14177	6,02	NAB	A6	L58110	4,8
5209	2719	Vižinada - sjever	1777	1655	7,37	PAB	D44	Ž5041	6,1
5209	2721	Baderna - sjever	3147	3182	-1,10	NAB	L50095	D48	2,7
5209	2761	Medaki	4622	4649	-0,58	PAB	A9	D75	1,7
5217	4305	Donji Lapac	605	602	0,50	PAB	Ž5218	Ž5168	3,6
5217	4923	Mazin - jug	155	185	-16,22	PAB	L59118	D1	21,6
5220	2702	Kaštel	2558	2829	-9,58	NAB	D510	L50012	3,2
6007	4823	Mazija	10215	8337	22,53	NAB	Ž6011	G.A.P.	1,7
6011	4824	Ninski Stanovi	9512	9258	2,74	NAB	Ž6004	Ž6007	9,7
6019	4830	Posedarje	3801	3814	-0,34	NAB	D8	Ž6020	1,1
6025	4928	Bilišane	1126	1010	11,49	NAB	Ž6026	L63082	5,9
6026	4933	Zelengrad	287	334	-14,07	PAB	L63082	Ž6025	8,8
6027	4926	Buković	2320	2157	7,56	NAB	L63123	L63130	1,1
6040	4812	Zemunik Donji - sjever	8089	7286	11,02	NAB	L63065	Ž6011	0,9
6042	4826	Galovac	3604	3312	8,82	NAB	Ž6040	L63113	3,7
6055	5431	Oklaj	1016	1005	1,09	NAB	L65014	D6056	2,0
6064	5323	Vrana	5093	4841	5,21	NAB	Ž6042	L63180	5,0
6086	5337	Vodice - sjever	5791	5690	1,78	NAB	D8	Ž6286	1,2
6086	5332	Tribunj	6678	6536	2,17	NAB	Ž6286	L65032	2,1
6092	5432	Radonić	1335	1296	3,01	NAB	G.A.P.	L65049	1,8
6098	5433	Radošić	331	343	-3,50	NAB	L67057	L67020	1,9
6115	5428	Dugobabe	808	761	6,18	NAB	L67061	Ž6113	2,0

Tablica 9. PROSJEČNI LJETNI DNEVNI PROMET (PLDP) U GODINAMA 2022. I 2023. S POSTOTKOM PROMJENE, ŽUPANIJSKE CESTE

Oznaka ceste	Brojačko mjesto		Promet			Način brojenja	Brojački odsječak		
	Oznaka	Ime	2023	2022	% promjene		Početak	Kraj	Duljina (km)
6126	5330	Rogoznica	...	7674	...	NAB	D8	Rogozn.	1,1
6130	5427	Marina - sjever	2568	2441	5,20	NAB	L67055	D8	0,3
6133	5425	Pantana	18770	17929	4,69	NAB	Ž6291	D126	1,3
6142	5513	Strožanac	16409	16005	2,52	NAB	D8	G.A.P.	1,9
6150	5532	Ugljane	1305	1210	7,85	PAB	L67092	D60	1,2
6154	5535	Aržano	495	PAB	Ž6153	D39	3,1
6155	6040	Lovreć	687	PAB	L67108	D60	5,8
6157	6033	Glavina Donja	...	5872	...	NAB	L67157	D60	1,2
6161	5920	Supetar	5013	4782	4,83	NAB	D113	L67171	5,3
6166	5925	Omiš	2685	2700	-0,56	NAB	D8	L67123	4,6
6182	6024	Kamenmost	4674	4953	-5,63	NAB	D60	L67162	2,0
6191	5921	Bol	873	873	0,00	NAB	Ž6190	D115	19,6
6198	6041	Podgora	1238	PAB	D512	D8	5,4
6199	6025	Gornje Igrane	170	169	0,59	NAB	D62	D512	11,2
6208	6023	Vrgorac	2157	2045	5,48	NAB	A1	Ž6211	0,9
6208	6035	Staševica	1421	1310	8,47	NAB	L69085	Ž6276	6,8
6209	6034	Orah	2053	1802	13,93	NAB	L67207	G.P.	0,7
6217	6107	Banja	2438	2284	6,74	NAB	D8	L69009	2,4
6227	6507	Bistrina	309	363	-14,88	NAB	L69088	D8	1,4
6228	6508	Trnova	636	762	-16,54	NAB	L69083	L69068	1,2
6238	6606	Cavtat	8296	7932	4,59	NAB	Cavtat	D8	2,6
6240	6607	Čilipi	2152	2047	5,13	NAB	D8	L69054	3,4
6246	5430	Drniš - zapad	2430	2800	-13,21	NAB	L65027	Ž6055	3,1
6253	5508	Klis	7331	6801	7,79	NAB	L67075	L67074	3,9
6260	5525	Dugopolje - sjever	5259	4763	10,41	NAB	Ž6145	Ž6146	4,8
6260	5529	Bisko	4606	4141	11,23	NAB	Ž6147	Ž6148	2,2
6260	5922	Katuni	2081	2026	2,71	NAB	L67100	D39	2,4
6263	5923	Blato na Cetini	1224	1170	4,62	NAB	Ž6260	D70	2,8
6268	6302	Čara	1311	1245	5,30	NAB	L69021	L69022	1,1
6276	6009	Baćina	3209	3156	1,68	NAB	L69003	D8	1,4
6277	5307	Bilice	4173	4077	2,35	NAB	G.A.P.	L65040	2,9
6286	5327	Vodice	17089	16249	5,17	NAB	Ž6086	G.A.P.	2,5
6287	5528	Bajagić	602	596	1,01	NAB	Ž6105	D219	8,0
6289	5527	Grab	2449	2158	13,48	NAB	L67047	D220	1,5
6293	5406	Seget Donji	4756	4167	14,13	NAB	Ž6129	D8	8,9
6294	6509	Doli - sjever	253	244	3,69	NAB	Ž6228	D8	4,3
6295	6505	Zamaslina	2068	8446	-75,52	NAB	L69066	D237	5,1

... Nema podataka

Procjena

Tablica 10. PROSJEČNI LJETNI DNEVNI PROMET (PLDP) U GODINAMA 2022. I 2023. S POSTOTKOM PROMJENE, LOKALNE CESTE

Oznaka ceste	Brojačko mjesto		Promet			Način brojenja	Brojački odsječak		
	Oznaka	Ime	2023	2022	% promjene		Početak	Kraj	Duljina (km)
20033	1239	Vularija	1052	1029	2,24	NAB	G.A.P.	L20028	0,6
20039	1320	Prelog	3097	3508	-11,72	NAB	L20038	L20091	2,5
22010	1140	Ravninsko	1135	1079	5,19	PAB	D1	D74	7,3
22030	1141	Lučelnica	872	889	-1,91	PAB	L22077	Ž2215	3,4
25037	1263	Peščenica Vinička	261	319	-18,18	PAB	L25037	Ž2056	3,6
25084	1264	Novakovec	240	221	8,60	PAB	D2	Ž2052	4,1
25100	1338	Čukovec	447	460	-2,83	PAB	Ž2079	D2	3,0
25150	1252	Ljubešćica - istok	1001	991	1,01	NAB	D24	L25147	2,8
26003	1248	Vukovec	528	530	-0,38	NAB	D22	L26047	2,8
26108	1406	Đurđevac - istok	907	968	-6,30	PAB	L26107	Ž2214	1,6
26154	1337	Koprivnički Ivanec	1176	509	131,04	PAB	Ž2112	D20	3,5
26157	1407	Molve - jug	724	599	20,87	PAB	D210	Ž2184	7,3
31039	2057	Paukovec	649	586	10,75	PAB	Ž3039	L31105	3,5
31075	2139	Žabnica	303	383	-20,89	PAB	Ž3041	L31074	2,9
31102	1952	Stupnički Obrež	3185	2842	12,07	PAB	D1	L31103	2,6
31108	2058	Martin Breg	1992	1890	5,40	PAB	Ž3034	L10162	2,0
31178	2059	Deanovec	1318	1034	27,47	PAB	Ž3125	Ž3127	5,7
33018	2137	Moslavačka Slatina	842	846	-0,47	PAB	M. Slat.	Ž3124	7,0
33023	2138	Čaire	619	685	-9,64	PAB	L33025	Ž3164	4,6
33042	3214	Cepeliš	319	399	-20,05	PAB	L33046	L33197	9,7
33071	3317	Mišinka	349	331	5,44	NAB	L33070	Ž3213	6,3
33080	3125	Roknići	288	276	4,35	PAB	Ž3228	Ž3229	9,0
33141	3319	Kozarice	489	474	3,16	PAB	Ž3124	L33142	3,6
34104	3038	Tounj	336	407	-17,44	PAB	Ž3175	Ž3220	11,1
34120	3124	Veljun	107	128	-16,41	PAB	L34122	D1	1,7
34137	3039	Cerovnik	619	863	-28,27	PAB	D23	kraj ceste	6,9
37008	2135	Kovačevac	326	370	-11,89	PAB	D28	L26121	3,2
40003	2229	Pitomača Dravska	1869	1652	13,14	PAB	D2	L40004	6,5
40022	2228	Donje Cjepidlake	298	269	10,78	PAB	Removac	L37132	4,0
40029	2313	Budanica	409	392	4,34	PAB	L40030	L40031	0,9
40074	2314	Bukvik	170	204	-16,67	PAB	Ž4070	Ž4062	4,3
41059	3529	Frkljevci	1101	794	38,66	PAB	D525	Ž4185	2,7
41077	3520	Velika	789	698	13,04	NAB	Ž4253	Ž4101	4,5
42016	3418	Donji Bogićevci	117	98	19,39	PAB	Ž4155	D5	8,8
42036	3528	Jelas Polje	685	572	19,76	PAB	Ž4206	Ž4228	9,8
44055	2524	Petrijevci - jug	2103	1394	50,86	PAB	D34	D2	2,0
44083	3726	Silaš	931	918	1,42	NAB	L44114	Ž4122	2,2
44086	3734	Marinovci	466	564	-17,38	PAB	D213	L44115	3,3
44093	3632	Ceremošnjak	358	360	-0,56	PAB	Ž4168	L44095	8,8
44099	3633	Ostrošinci	341	360	-5,28	PAB	D515	Ž4118	9,3
44110	3733	Antunovac	1772	1590	11,45	PAB	D518	G.A.P.	6,3
46026	3737	Privlaka	140	154	-9,09	PAB	Ž4172	L46027	3,5
46042	3732	Županja - sjever	3563	3551	0,34	NAB	Ž4170	L46043	0,5
50040	2763	Fiorini	2043	1901	7,47	PAB	D75	Ž5070	4,2
50109	2764	Mandalenčići	1010	1093	-7,59	PAB	Ž5079	L50110	2,8
50120	2836	Tupljak	1236	1282	-3,59	NAB	L50086	D64	3,7
50158	3914	Marana	1412	1328	6,33	PAB	Ž5115	Ž5192	2,1
50185	2841	Štrmac	6702	7560	-11,35	PAB	Ž5081	D66	0,8
58115	4005	Nerezine	...	1490	...	NAB	D100	D100	3,6
59001	4111	Senj	2867	2704	6,03	NAB	L59008	D8	8,8
59019	4224	Kompolje	520	509	2,16	NAB	D50	Ž5140	2,9
59064	4312	Debelo Brdo	174	208	-16,35	PAB	D1	D25	8,6

Tablica 10. PROSJEČNI LJETNI DNEVNI PROMET (PLDP) U GODINAMA 2022. I 2023. S POSTOTKOM PROMJENE, LOKALNE CESTE

Oznaka ceste	Brojačko mjesto		Promet			Način brojenja	Brojački odsječak		
	Oznaka	Ime	2023	2022	% promjene		Početak	Kraj	Duljina (km)
59077	4109	Caska	5196	5264	-1,29	NAB	D106	Metajna	10,6
63003	4701	Kolan	2362	2270	4,05	PAB	L63002	L63004	2,6
63013	5008	Kruškovače	175	178	-1,69	NAB	Ž5203	Gr. BiH	9,7
63104	4832	Debeljak	1819	1586	14,69	PAB	Ž6041	Ž6040	2,1
63176	5201	Biograd	4124	3938	4,72	NAB	D503	Ž6063	3,2
65011	5009	Knin	1779	1564	13,75	NAB	Ž6080	L65010	1,0
65050	5429	Drniš - istok	5231	5084	2,89	NAB	L65051	D33	0,3
65075	5334	Primošten	4252	4201	1,21	NAB	D8	L65076	2,4
65076	5331	Draga	872	806	8,19	NAB	Ž6127	L65075	4,2
67020	5434	Trolokve	138	145	-4,83	NAB	Ž6112	L67056	5,8
67029	5530	Zelovo	437	435	0,46	NAB	L67010	D1	6,6
67040	5531	Sinj - jugoistok	4925	4980	-1,10	NAB	D1	Ž6289	8,2
67194	5924	Pitve	2813	2787	0,93	NAB	L67190	D116	1,8
69010	6108	Opuzen	2772	2589	7,07	NAB	D8	Ž6219	2,3
69012	6109	Krvavac	731	2455	-70,22	NAB	L69013	Ž6220	1,8
ner.	2014	Velika Mlaka	23990	22885	4,83	NAB	V. Mlaka	V. Gorica	2,0

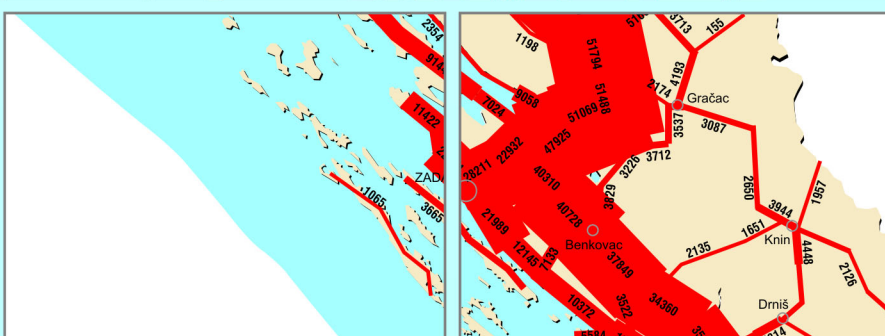
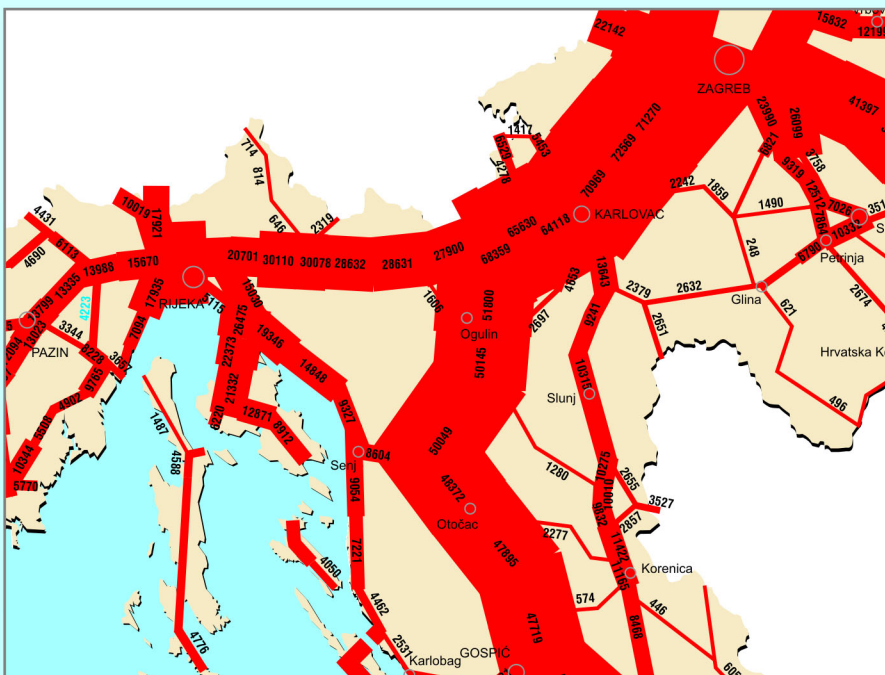

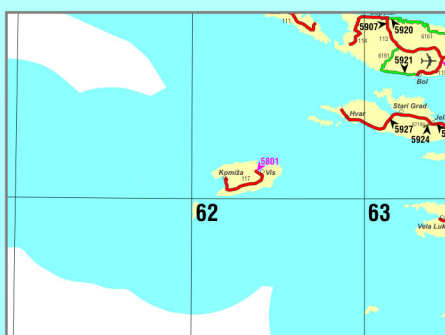
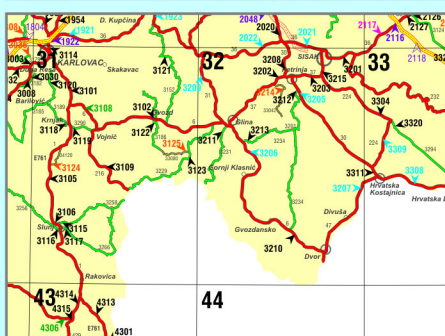
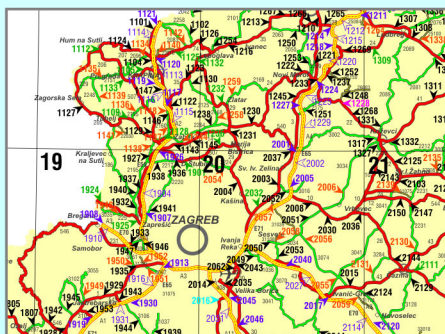
... Nema podataka

BROJENJE PROMETA NA CESTAMA REPUBLIKE HRVATSKE GODINE 2023.

- PRETHODNI REZULTATI -

PROSJEČNI LIJETNI DNEVNI PROMET

5



PRILOZI

**Kartografski prikaz:
Mreža državnih cesta i autocesta,
razmještaj mjesta brojenja prometa
(stanje 31. kolovoz 2023.)**

**Kartografski prikaz:
Intenzitet prometa na odabranim
cestovnim pravcima,
PLDP (7. i 8. mjesec) 2023. godine**



REPUBLIKA HRVATSKA

RAZMJEŠTAJ MJESTA BROJENJA PROMETA (stanje, 31. kolovoza 2023.)

NAČIN OZNAČAVANJA BROJAČKIH MJESTA

BROJ BROJAČKOG MJESTA

60 01

BROJ KVADRANTA
NA ZEMLJOVIDU

BROJ BROJAČKOG
MJESTA U KVADRANTU

- 2820** ► neprekidno automatsko brojenje (QLD-6CX nano)
- 2014** ► neprekidno automatsko brojenje na neurtanoj nerazvrstanoj cesti (QLD-6CX nano)
- 2001** ► naplatno brojenje - naplatna postaja
- 2027** ► naplatno brojenje (virtualno brojačko mjesto)
- 3605** ► povremeno automatsko brojenje 2021. godine
- 4814** ► povremeno automatsko brojenje 2023. godine
- 2712** ► povremeno automatsko brojenje 2022. godine
- 5532** ► povremeno automatsko brojenje na ŽC i LC



REPUBLIKA HRVATSKA

**INTENZITET PROMETA
NA ODABRANIM
CESTOVNIM PRAVCIMA**

**PROSJEČNI LJETNI
DNEVNI PROMET
(7. I 8. MJESEC)
2023. GODINE**

Tumač:

14049

PLDP 4000 vozila = 1 mm

