

***BROJENJE PROMETA NA CESTAMA
REPUBLIKE HRVATSKE GODINE 2018.***

- PRETHODNI REZULTATI -

PROSJEČNI LJETNI DNEVNI PROMET

Zagreb, studeni 2018.



***BROJENJE PROMETA NA CESTAMA
REPUBLIKE HRVATSKE GODINE 2018.***

- PRETHODNI REZULTATI -

PROSJEČNI LJETNI DNEVNI PROMET

Zagreb, studeni 2018.

Naručitelj: **HRVATSKE CESTE d.o.o.** za upravljanje, građenje i održavanje državnih cesta. Zagreb, Vončinina 3

Izdavač: **PROMETIS d.o.o.** - Projektiranje i istraživačko - razvojni rad u području prometa. Zagreb, Cvijete Zuzorić 5.
Pravni sljednik Instituta prometnih znanosti Zagreb

E l a b o r a t:

**BROJENJE PROMETA NA CESTAMA
REPUBLIKE HRVATSKE GODINE 2018.**

PROSJEČNI LJETNI DNEVNI PROMET

Za izdavača
direktor: *Milorad Božić, dipl. ing.*

Autori: *Milorad Božić, dipl. ing., Dinko Kopic, dipl. ing.,*

Suradnici: *mr. sc. Nenad Marold, dipl. ing., Dražen Biškup,
Ljiljana Marinković, Zoran Kralj*

Koordinator
naručitelja: *Danijel Brkić, dipl. ing.*

Koordinator
izvršitelja: *Milorad Božić, dipl. ing.*

©**PROMETIS** d.o.o., Zagreb, studeni 2018.

S a d r Ź a j

Stranica

UVOD	1
1. KRATKA ANALIZA BROJENJA PROMETA - SRPANJ I KOLOVOZ 2018. GODINE	3
2. PROSJEČNI LJETNI DNEVNI PROMET NA MJESTIMA AUTOMATSKOG I NA BROJAČKIM ODSJEĆCIMA NAPLATNOG BROJENJA PROMETA U GODINAMA 2017. I 2018. (DRŽAVNE CESTE I AUTOCESTE)	12
3. PROSJEČNI LJETNI DNEVNI PROMET TRAJEKTNIH LINIJA U GODINAMA 2017. I 2018.	25
4. PROSJEČNI LJETNI DNEVNI PROMET NA MJESTIMA AUTOMATSKOG BROJENJA PROMETA U GODINAMA 2017. I 2018. (ŽUPANIJSKE I LOKALNE CESTE)	27
5. PRILOZI	35
Kartografski prikaz : Mreža državnih cesta i autocesta; razmještaj mjesta brojenja prometa (stanje 31. kolovoza 2018.)	
Kartografski prikaz : Intenzitet prometa na odabranim cestovnim pravcima; Prosječni ljetni dnevni promet (7. i 8. mjesec) 2018. godine	

P R O S L O V

Sukladno ugovoru sklopljenom između Hrvatskih cesta d.o.o. i tvrtke PROMETIS d.o.o. iz Zagreba, u sklopu projekta "Brojenje prometa na cestama Republike Hrvatske 2018. godine" izrađen je elaborat "Prosječni ljetni dnevni promet - prethodni rezultati". Elaborat sadrži prethodne rezultate dobivene obradom podataka prikupljenih na brojačkim mjestima cestovnog prometa kao i prethodne rezultate brojenja prometa na domaćim trajektnim linijama.

Obradeni su i prikazani podatci o intenzitetu prometa na brojačkim mjestima cestovnog prometa u Hrvatskoj, te na domaćim trajektnim linijama, u dva ljetna mjeseca, srpnju i kolovozu, u kojima se kod nas na većem broju brojačkih mjesta registriraju najveće količine prometa u godini. PLDP (prosječni ljetni dnevni promet) u ovom elaboratu izračunan je za 934 brojačka mjesta.

Uočljiv je porast količine obrađenih podataka s brojačkih mjesta neprekidnog brojenja prometa, zbog toga što su na cestama instalirana nova automatska brojila prometa. Proširenjem sustava neprekidnog brojenja prometa dobiva se na kvaliteti spoznaje o značajkama prometnih tokova posebice na županijskim i lokalnim cestama gdje je najviše instaliranih novih automatskih brojila prometa.

Posredstvom Državnog zavoda za statistiku neki od rezultata brojenja prometa već su dostavljeni raznim domaćim i stranim korisnicima. Elaborat zadržava metodološki kontinuitet u predočavanju podataka i tako postiže usporedivost podataka s onima iz prethodnih godina.

Neprekidno i povremeno automatsko brojenje prometa te naplatno brojenje na cestovnim građevinama s naplatom prolaska vozila i domaćim trajektnim linijama osnovni su načini prikupljanja podataka o temeljnim značajkama prometa na cestama u Hrvatskoj. Bez razumijevanja suradničkih tvrtki "Hrvatskih autocesta", "Autoceste Rijeka - Zagreb", "BINA - Istre", "Autoceste Zagreb – Macelj" te naručitelja ovog elaborata "Hrvatskih cesta" ne bi bilo moguće provesti analize prometnih tokova i izradu kartografskog prikaza intenziteta prometa na odabranim cestovnim pravcima u Republici Hrvatskoj. Zahvalni smo i "Agenciji za obalni linijski pomorski promet" na dostavljenim podacima o prijevozu vozila na domaćim trajektnim linijama.

Rezultati brojenja prometa objavljeni u ovom elaboratu ukazuju na porast intenziteta ljetnog prometa od 0,95% na državnim cestama i od 2,3% na autocestama u odnosu na prethodnu 2017. godinu.

Nadamo se da će ovdje prikazani podatci biti korisni i poput onih ranije objavljenih omogućiti racionalno održavanje i izgradnju cestovne mreže u nas.

Autori

Zagreb, studenog 2018.

UVOD

Projekt brojenja prometa, a posebno automatskog brojenja prometa, izvodi se u Hrvatskoj sustavno još od ranih sedamdesetih godina prošlog stoljeća. Time je stvoren i stvara se bogat fond podataka nužnih za racionalno gospodarenje cestama, što podrazumijeva istraživanje, planiranje, projektiranje, izgradnju, rekonstrukciju i održavanje cesta.

Brojenje prometa u 2018. godini temelji se na korištenju automatskih brojila prometa za neprekidno i povremeno brojenje te prikupljanju podataka s objekata s naplatom prolaza i domaćih pomorskih trajektnih linija čime se metodološki i tehnološki nastavlja na prethodna brojenja.

Elaborat "Brojenje prometa na cestama Republike Hrvatske godine 2018. – prosječni ljetni dnevni promet" sadrži izabrane rezultate obrade podataka dobivenih brojenjem prometa na hrvatskim cestama u srpnju i kolovozu 2018. godine.

U elaboratu su predočeni podatci o ljetnom prometu na državnim cestama, brojačkim odsječcima autocesta, dijelu županijskih cesta te manjem broju lokalnih cesta. Obuhvaćen je i prijevoz motornih vozila na domaćim pomorskim trajektnim linijama. Osim iskazanog PLDP-a za 2018. godinu, predočen je i PLDP iz prethodne 2017. godine radi usporedivosti trenda porasta/pada ljetnog prometa vozila na brojačkim odsječcima hrvatskih cesta. Rezultati brojenja prometa u srpnju i kolovozu u godinama 2017. i 2018. predočeni su standardiziranim tabličnim prikazima.

U prvom od pet poglavlja koliko ih elaborat sadrži dana je kratka analiza brojenja prometa izvedenog u srpnju i kolovozu 2018. godine.

Drugo poglavlje elaborata sadrži podatke o prosječnom ljetnom dnevnom prometu na mjestima automatskog i na brojačkim odsječcima naplatnog brojenja prometa u godinama 2017. i 2018. za državne ceste i autoceste.

Treće poglavlje obuhvaća prosječni ljetni dnevni promet vozila prevezenih trajektnim linijama u godinama 2017. i 2018.


U sljedećem, četvrtom poglavlju iskazani su podatci o PLDP-u u godinama 2017. i 2018. na županijskim i lokalnim cestama obuhvaćenim sustavom brojenja prometa.

Poglavlje "Prilozi" sadrži dva kartografska prikaza. Prvi prikaz predočuje mrežu državnih cesta i autocesta – razmještaj mjesta brojenja prometa (stanje 31. kolovoza 2018.). Drugi kartografski prikaz predstavlja intenzitet prometa na odabranim cestovnim pravcima – prosječni ljetni dnevni promet (7. i 8. mjesec) 2018. godine.

**BROJENJE PROMETA
NA CESTAMA
REPUBLIKE HRVATSKE
GODINE 2018.**

- PRETHODNI REZULTATI -

PROSJEČNI LIJETNI DNEVNI PROMET



**KRATKA ANALIZA
BROJENJA PROMETA**

/SRPANJ I KOLOVOZ 2018. GODINE/

1. KRATKA ANALIZA BROJENJA PROMETA – SRPANJ I KOLOVOZ 2018. GODINE

Sustavno brojenje prometa u Republici Hrvatskoj u 2018. godini obavljano je u skladu s planom i programom brojenja prometa (uključujući kalendar povremenog brojenja) koji prije početka svake kalendarske godine donose Hrvatske ceste d.o.o. Osvrt na brojenje prometa tijekom 2018. godine u određenoj mjeri obuhvatiti će cijelu godinu, a ne samo mjesec srpanj i kolovoz. U godini 2018. brojenje prometa obavljeno je:

- na državnim cestama
- na cestovnim građevinama s naplatom prolaska vozila
- na županijskim cestama
- na lokalnim cestama
- u trajektnim pristaništima.

Za prikupljanje podataka o količini i strukturi prometa, korištena su tri osnovna načina brojenja:

- neprekidno automatsko brojenje brojilima na državnim, županijskim i lokalnim cestama
- povremeno automatsko brojenje brojilima na državnim, županijskim i lokalnim cestama
- naplatno brojenje na autocestama, drugim cestovnim građevinama s naplatom prolaska vozila i u trajektnim pristaništima.

U elaboratu su obrađeni podatci sa 869 brojačkih mjesta. Tomu su pridodani podatci o prometu na 75 odsječaka izvedeni iz podataka prikupljenih na naplatnim postajama cesta sa zatvorenim sustavom naplate. Brojačka mjesta za koja su predloženi podatci, s obzirom na njihovu raspodjelu po statusu ceste i načinu brojenja, bila su:

- na državnim cestama i autocestama 527, od kojih je na 264 promet brojen automatskim neprekidnim brojenjem, na 164 automatskim povremenim brojenjem te na 99 putem naplate

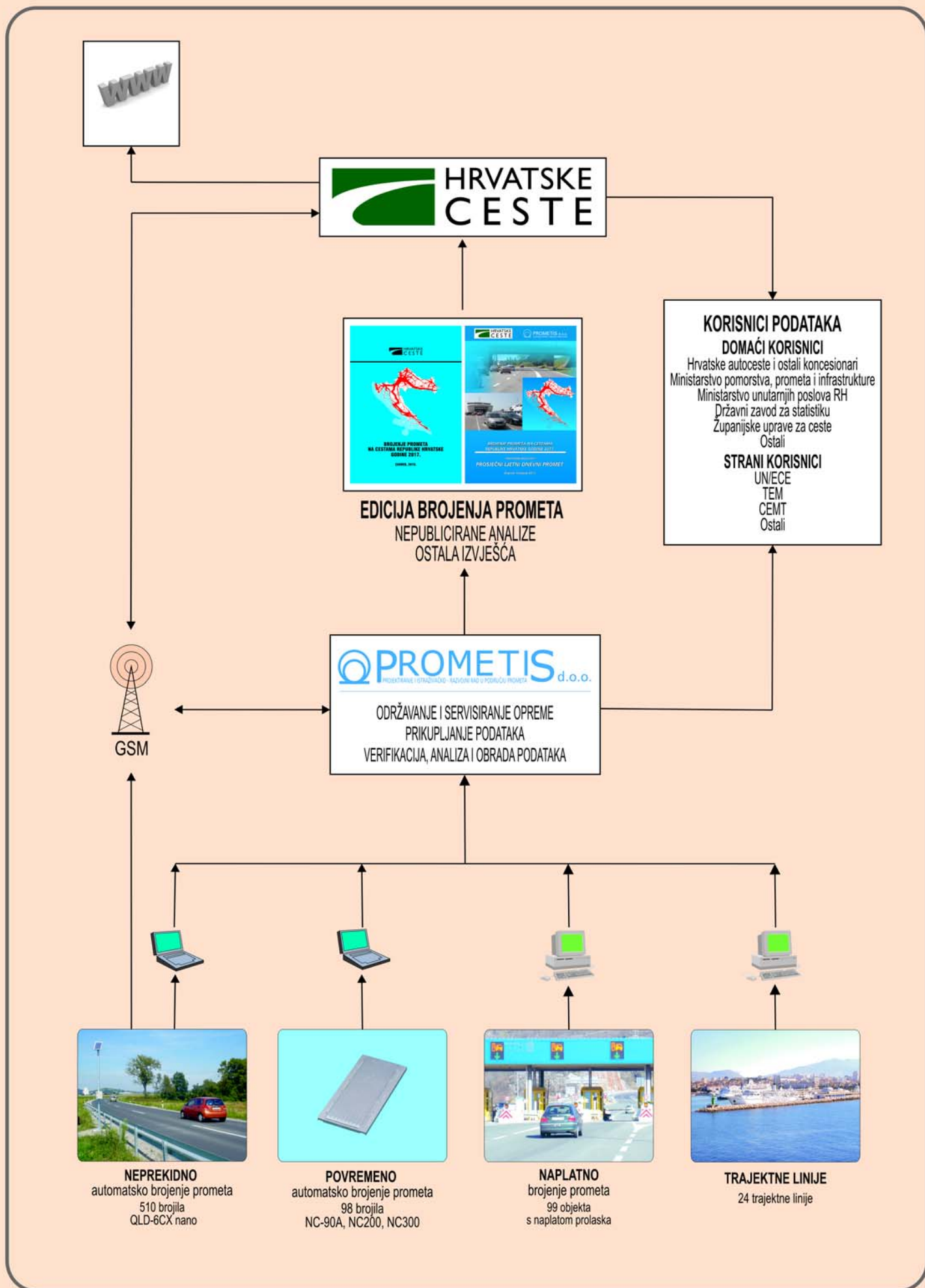
- izvedeni podatci o prometu na 75 odsječaka na cestovnim građevinama s naplatom prolaska vozila (matrični izračun) iz podataka prikupljenih na brojačkim mjestima – naplatnim postajama cesta sa zatvorenim sustavom naplate
- na županijskim, lokalnim i nerazvrstanim cestama 318, od kojih je na 232 promet brojen automatskim neprekidnim brojenjem, na 86 automatskim povremenim brojenjem
- naplatno brojenje obavljano je na 24 trajektne linije.

Podatci o izbrojenom prometu vozila na cestama i trajektnim linijama dobiveni su iz više različitih izvora. Za prikupljanje temeljnih (izvornih) podataka o prometu u godini 2018., prema vrstama podataka, izvori su bili:

- *PROMETIS*, za podatke sa stacionarnih automatskih brojila Hrvatskih cesta
- *PROMETIS*, za podatke s prenosivih automatskih brojila
- *Hrvatske autoceste*, za podatke o prometu na dijelu autoceste A1 (čvor Bosiljevo 2 – Karamatići), autocestama A3, A4, A5, A10 i A11
- *Autocesta Rijeka-Zagreb*, za podatke o prometu dijela autoceste A1 (Zagreb – Bosiljevo 2), autoceste A6, NP Rupa (A7) te za Krčki most
- *Autocesta Zagreb-Macelj*, za podatke o prometu autocestom A2
- *BINA-Istra*, za podatke o prometu autocestama A8 (Kanfanar – Učka) i A9 (Umag – Pula)
- *Agencija za obalni linijski pomorski promet*, za podatke o prijevozu vozila na domaćim trajektnim linijama.

Tijekom ovogodišnjeg srpnja i kolovoza prikupljena je veća količina prometnih podataka nego i u jednoj dosadašnjoj godini brojenja i obrađivanja ljetnog prometa. Neprekidnim automatskim brojenjem prometa podatci su prikupljeni sa više od 99% uspješnosti.

Slika 1. predočuje informacijski sustav brojenja prometa.



Slika 1. Informacijski sustav brojenja prometa

Gustoća razvrstane cestovne mreže Republike Hrvatske, zajedno s autocestama (izgrađenih i planiranih), u 2018. godini iznosila je oko 47 km cesta na 100 km² kopnene površine. Struktura cestovne mreže u 2018. godini prikazana je u tablici 1.

Tablica 1. Struktura cestovne mreže Republike Hrvatske početkom 2018. godine

Razvrstane ceste (km)				
Ukupno razvrstane ceste	Državne	Županijske	Lokalne	Autoceste
26.822,8	7.129,6	9.486,7	8.787,0	1.419,5*

Izvor : Odluka o razvrstavanju javnih cesta (NN 103/17)

*Uključuje planirane neizgrađene ceste te ceste koje još nisu izgrađene u punom profilu. Sredinom 2018. godine Hrvatska je imala izgrađenih oko 1.285 km autocesta (PROMETIS d.o.o.)

Sredinom godine 2018. razvrstane ceste bile su utvrđene Odlukom o razvrstavanju javnih cesta (NN 103/2017).

Tijekom 2018. godine nastavlja se provođenje programa održavanja javnih cesta, a novi odsječci i cestovni objekti čine autoceste i državne ceste atraktivnijima podižući pritom razinu prometne sigurnosti. Promjene cestovne mreže uzrokuju preraspodjelu prometnih tokova i zahtijevaju provedbu privremenih regulacija prometa, a sve to na različite načine utječe kako na sam postupak brojenja prometa tako i na rezultate brojenja. U nekim slučajevima radovi održavanja i unaprjeđivanja cesta značajnije su utjecali na promet tih i okolnih cesta. U drugim slučajevima otvaranje novih odsječaka autocesta bitno je utjecalo na promet konkurentnih dijelova državnih cesta.

Obilaznice kojima tranzitni cestovni promet zaobilazi cestovne mreže gradova vrlo su učinkovite doprinoseći sigurnijem i bržem odvijanju ne samo cestovnog nego i drugih oblika prometa.

Krajem 2008. godine i početkom 2009. godine na hrvatskim se cestama počelo s instaliranjem nove generacije automatskih brojila prometa tipa *QLD-6CX nano*. Brojilo je proizvedeno suradnjom slovenskog proizvođača *Mikrobit* i hrvatske tvrtke *PROMETIS*. Najveći dio automatskih stacionarnih brojila prometa na hrvatskim cestama sada je ovog tipa. Odlikuju ga manje dimenzije i potrošnja električne energije u odnosu na ostala korištena brojila, kao i mogućnost povezivanja korištenjem GPRS tehnologije što bi, uz razvoj odgovarajuće programske podrške, trebalo u budućnosti dovesti do iskazivanja izabranih prometnih podataka na *Internetu* praktično u realnom vremenu.

Dolazi i do promjena u rasporedu brojačkih mjesta povremenog automatskog brojenja. Jedan dio brojačkih mjesta zamijenjen je novim brojačkim mjestima neprekidnog automatskog brojenja (uvođenjem novog tipa brojila), a u program brojenja uvedene su i nove brojačke lokacije. Iz programa povremenog brojenja postepeno su isključena gotovo sva mjesta koja su se Odlukom o razvrstavanju javnih cesta u državne ceste, županijske ceste i lokalne ceste sada našla na županijskim cestama.

Tijekom 2018. godine velikim dijelom redovno su prikupljeni podatci brojenja prometa s planom predviđenih brojačkih mjesta. Stoga elaborat sadrži obrađene podatke brojenja prometa sa 869 brojačkih mjesta. Uz to, predloženi su i izvedeni podatci za 75 odsječaka cesta s naplatnim brojenjem prometa.

Za ljetno razdoblje 2018. godine prikupljeni su i obrađeni podatci sa 496 brojačkih mjesta neprekidnog automatskoga brojenja prometa i sa 250 mjesta povremenog automatskog brojenja prometa.

Kraj kolovoza 2018. dočekan je s ukupno 99 naplatnih brojačkih mjesta. Gotovo sva se nalaze na cestama koja su prije navedenom *Odlukom o razvrstavanju javnih cesta* definirane kao autoceste. Jedino je brojačko mjesto *Krčki most* smješteno na državnoj cesti.

Valja naglasiti kako je svrha ovoga elaborata, kada je riječ o analizi kretanja ljetnog prometa u 2018. u usporedbi s ranijom 2017. godinom, utvrđivanje osnovnih promjena prometa, a ne i provedba detaljnijih analiza, koje će temeljem svojih potreba provesti korisnici.

U tablici 2. prikazana je raspodjela brojačkih mjesta na državnim cestama i autocestama tijekom ljeta 2018. godine po razredima veličine prometa (PLDP-a).

Tablica 2. Raspodjela brojačkih mjesta prema veličini prometa u srpnju i kolovozu 2018. godine

Raspon PLDP-a	Broj mjesta s određenim PLDP -om				
	Državne ceste	Autoceste	Županijske ceste	Lokalne ceste*	Sve ceste
0-500	5	1	26	24	56
501-1000	20		46	16	82
1001-2000	61		63	10	134
2001-3000	57		40	11	108
3001-6000	131	6	38	7	182
6001-9000	59	1	24	2	86
9001-12000	42	10	4		56
>12000	51	78	5	1	135
Ukupno mjesta	426	96	246	71	839

*uključujući i nerazvrstane ceste

Posebno su izdvojena i prikazana u tablici 3. brojačka mjesta s najvećim PLDP-om u 2018. godini.

Tablica 3. Brojačka mjesta s najvećim PLDP-om u 2018. godini

Cesta	Oznaka BM	Brojačko mjesto	PLDP
A1	1931	Zdenčina - jug	63458
A1	1916	Lučko - jug	62918
A1	1920	Jastrebarsko - jug	61847
D8	5422	Stobreč	60032
A1	3021	Bosiljevo 1 - zapad	57262
D8	5423	Solin	56524

Analiza promjena prometa na državnim cestama u godinama 2017. i 2018. provedena je usporedbom prometa na usporedivim odsječcima državnih cesta. Izabran je uzorak državnih cesta duljine 1.844 km s 406 brojačkih odsječaka, odnosno 406 brojačkih mjesta. Dodatno, analiza je napravljena i za državne ceste D1, D2, D3, D5, D7 i D8. Izračun PLDP-a izveden je na osnovi ostvarenih vozilo-kilometara (vkm) u odgovarajućim godinama. Kako proračun uzima u obzir samo usporedive odsječke državnih cesta za godine 2017. i 2018., ne treba iskazane vrijednosti PLDP-a shvaćati kao PLDP navedenih cesta u njihovoj ukupnoj duljini ili PLDP cijele mreže državnih cesta. Ipak, iskazane vrijednosti godišnje promjene mogu se shvatiti kao indikacija trendova porasta ili pada prometa.

Tablica 4. predočuje PLDP izabranih državnih cesta, odnosno dijelova tih cesta, u godinama 2017. i 2018., a predstavljen je i godišnji postotak promjene PLDP-a.

Tablica 4. Promet (PLDP) odabranih državnih cesta 2017. i 2018. godine

Cesta	PLDP		
	2017.	2018.	Godišnja promjena (%)
D1	8710	8794	0,96
D2	7100	7711	8,61
D3	6343	6223	-1,89
D5	2469	2507	1,54
D7	6948	7285	4,85
D8	9160	9055	-1,15
Sve ceste	5267	5317	0,95

Za svaku od izabranih cesta u obzir su uzeti usporedivi odsječci u godinama 2017. i 2018, proračuni su obavljani uzimajući u obzir vozilo-kilometre (vkm).

Sve ceste odnosi se na usporediv uzorak od 406 brojačkih odsječaka (i isto toliko brojačkih mjesta), ukupne duljine 1844 km.

Metodološki istovrsna analiza kao za državne ceste obavljena je i za izabrani uzorak autocesta i odgovarajućih brojačkih odsječaka tih autocesta. PLDP tih autocesta, odnosno njihovih dijelova, utvrđen je koristeći podatak za vozilo-kilometre. Obuhvaćeno je 1161 km autocesta na kojima je uspoređen promet autocesta i njihovih odsječaka u godinama 2017. i 2018. te je za navedeno razdoblje izračunan prosječni godišnji postotak promjene PLDP-a. Temeljni rezultati proračuna PLDP-a izabranih autocesta i njihovih odsječaka za obje godine predstavljeni su u tablici 5. Iz tablice je vidljivo da se radi o porastu prometa u odnosu na prosječni ljetni promet iz 2017. godine.

Tablica 5. Promet (PLDP) autocesta 2017. i 2018. godine

Autocesta	PLDP		
	2017.	2018.	Godišnja promjena (%)
A1	34477	34980	1,46
A2	23442	23510	0,29
A3	22993	24024	4,48
A4	17215	17848	3,68
A5	3531	3800	7,62
A6	23138	23772	2,74
A7	17600	17104	-2,82
A8	11230	11568	3,01
A9	16094	16404	1,93
A11	3826	4406	15,16
Sve autoceste	24968	25542	2,3

A1: Zagreb – Karamatići; A2: Macelj – Zagreb; A3: Zagreb (istok) – Lipovac;
 A4: Goričan – Zagreb; A5: Osijek – Svilaj; A6: Bosiljevo 2 – Rijeka;
 A7: Rupa – Šmrika; A8: Kanfanar – Matulji; A9: Umag – Pula;
 A11: Mraclin – Lekenik; Sve autoceste: uzorak 1161 km autocesta.

Na temelju provedenih analiza i dobivenih rezultata ustanovljeno je da je na usporedivom uzorku dionica državnih cesta prosječan ljetni dnevni promet u 2018. godini veći nego prethodne 2017. godine za 0,95%. Na dionicama autocesta zabilježen je porast prometa od 2,3%.

Kada se u analizu uzmu zajedno državne ceste i autoceste te usporedi 2018. godina s 2017. godinom promet motornih vozila u porastu je za 1,96%.

**BROJENJE PROMETA
NA CESTAMA
REPUBLIKE HRVATSKE
GODINE 2018.**

- PRETHODNI REZULTATI -

PROSJEČNI LJETNI DNEVNI PROMET



**PROSJEČNI LJETNI DNEVNI PROMET
NA MJESTIMA AUTOMATSKOG I
NA BROJAČKIM ODSJEČCIMA
NAPLATNOG BROJENJA PROMETA
U GODINAMA 2017. I 2018.**

/DRŽAVNE CESTE I AUTOCESTE/

**Tablica 6. PROSJEČNI LJETNI DNEVNI PROMET (PLDP) U GODINAMA 2017. I 2018.
S POSTOTKOM PROMJENE, DRŽAVNE CESTE**

Oznaka ceste	Brojačko mjesto		PLDP			Način brojenja	Brojački odsječak		
	Oznaka	Ime	2018	2017	% promjene		Početak	Kraj	Duljina (km)
1	1101	Macelj	2596	2459	5,57	NAB	Ž2258	D207	8,9
1	1104	Đurmanec	4972	4615	7,74	NAB	D207	D206	4,7
1	1122	Čveki	5249	5637	-6,88	NAB	D35	Ž2158	2,3
1	1128	Zabok	11991	12046	-0,46	PAB	Ž2264	D205	3,5
1	1927	Veliko Trgovišće	11957	11893	0,54	NAB	D307	Ž2217	4,5
1	1937	Pojatno	17365	17389	-0,14	NAB	Ž3036	A2	7,2
1	1935	Gornji Stupnik	6469	7720	-16,20	NAB	L31102	Ž3061	1,9
1	1929	Klinča Sela	12354	12596	-1,92	NAB	Ž3106	L31143	1,7
1	1928	Izimje	8546	8848	-3,41	NAB	Ž3102	L31136	2,6
1	3114	Karlovac	28392	27955	1,56	NAB	D228	D3	3,9
1	3101	Tušilović	14163	13812	2,54	NAB	Ž3188	L34082	3,6
1	3105	Blagaj	9961	9946	0,15	NAB	L34120	L34140	11,4
1	3106	Slunj	10982	11010	-0,25	NAB	L34140	Ž3258	4,7
1	4313	Sadilovac	2284	NAB	L34160	L59136	6,7
1	4307	Vaganac	2503	2484	0,75	PAB	L59026	L59024	1,8
1	4308	Prijeboj - sjeveroistok	2981	2853	4,49	NAB	L59027	Ž5201	9,3
1	4302	Prijeboj	11294	11336	-0,37	PAB	D429	L59045	7,9
1	4309	Korenica	12116	12174	-0,48	NAB	D52	L59045	2,4
1	4304	Jošan	9282	9458	-1,86	NAB	L59064	Ž5195	12,3
1	4901	Mutilić (Udbina)	4034	4116	-1,99	NAB	L59101	L59117	7,9
1	4929	Gračac - sjever	4547	4567	-0,44	PAB	L63032	D27	2,1
1	4907	Gračac - istok	2910	2861	1,71	NAB	D27	L63033	3,4
1	5002	Pađene	2678	2595	3,20	NAB	L65008	D59	3,2
1	5418	Kijevo	2029	1917	5,84	NAB	Ž6058	Ž6083	18,4
1	5524	Sinj	7948	7714	3,03	NAB	Ž6118	D219	3,3
1	5504	Brnaze	12789	11976	6,79	NAB	D60	L67041	1,7
1	5526	Dicmo	13409	12658	5,93	NAB	Ž6116	Ž6120	2,7
1	5523	Dugopolje	36471	34826	4,72	NAB	A1	D56	3,6
1	5441	Dračevac	4772	NAB	D56	D8	8,7
2	1203	Dubrava Križovljanska	3546	3426	3,50	NAB	GP	L25001	0,7
2	1208	Majerje	9638	9324	3,37	NAB	Ž2046	Ž2037	2,5
2	1235	Hrašćica	4983	4543	9,69	NAB	L25194	D35	4,6
2	1255	Varaždin obilaznica jug	4835	3856	25,39	PAB	D35	Ž2050	3,9
2	1266	Poljana Biškupečka	5787	NAB	Ž2050	D228	4,2
2	1210	Varaždin - jug	17812	17579	1,33	NAB	D528	D3	4,9
2	1244	Trnovec Bartolovečki	8629	8447	2,15	NAB	Ž2053	L25082	1,8
2	1307	Ludbreg - zapad	7021	6675	5,18	NAB	L25094	Ž2075	1,9
2	1308	Ludbreg - istok	6116	6145	-0,47	PAB	D24	L25104	1,5
2	1323	Koprivnica - jug	8405	8149	3,14	NAB	D41	D41	2,9
2	1312	Plavšinc	5954	5736	3,80	NAB	L26034	L26100	1,6
2	1405	Đurđevac - zapad	5110	5124	-0,27	PAB	Ž2183	D43	5,6
2	1403	Đurđevac	7236	7046	2,70	NAB	Ž2247	L26112	3,3
2	2201	Kloštar Podravski	6032	5512	9,43	NAB	Ž2185	L40001	3,6
2	2217	Pitomača - istok	6461	6252	3,34	NAB	Ž4002	L40005	5,4
2	2203	Virovitica	8191	8701	-5,86	NAB	L40020	Ž4024	9,0
2	2302	Cabuna	4916	4861	1,13	NAB	L40034	L40036	2,9
2	2307	Slatina obilaznica	3730	3697	0,89	NAB	Ž4025	D34	2,1
2	2305	Čačinci - jug	4043	3271	23,60	NAB	Ž4063	D314	4,4
2	2408	Feričanci - istok	4850	4109	18,03	PAB	Ž4058	Ž4075	2,4
2	2407	Našice	4994	4414	13,14	NAB	L44044	L44045	1,7
2	2406	Bizovac - zapad	6440	5201	23,82	PAB	Ž4067	Ž4060	0,4
2	2522	Osijek juž. obil. Višnjevac	10697	8356	28,02	PAB	A5	D7	5,6

Tablica 6. PROSJEČNI LJETNI DNEVNI PROMET (PLDP) U GODINAMA 2017. I 2018. S POSTOTKOM PROMJENE, DRŽAVNE CESTE

Oznaka ceste	Brojačko mjesto		PLDP			Način brojenja	Brojački odsječak		
	Oznaka	Ime	2018	2017	% promjene		Početak	Kraj	Duljina (km)
2	2508	Osijek južna obilaznica	21133	13971	51,26	NAB	D7	Mandića	2,4
2	2523	Osijek juž. obil. Bosutsko	20976	11902	76,24	PAB	Ž4085	Vinkovačka	1,2
2	3701	Klisa aerodrom - sjever	5195	4984	4,23	NAB	L44115	D418	1,3
2	3723	Vukovar	11038	11916	-7,37	PAB	D55	D57	4,3
2	3801	Sotin	4033	4051	-0,44	NAB	Ž4152	L46013	2,7
2	3809	Ilok	1550	1423	8,92	NAB	Ž4199	Ž4200	3,5
3	1339	Hodošan - zapad	1047	NAB	Ž2034	Ž2033	2,7
3	1315	Štefanec	4432	4382	1,14	PAB	Ž2022	L20028	2,9
3	1234	Čakovec	9037	8939	1,10	NAB	D20	Ž2031	1,9
3	1256	Nedelišće	16390	17046	-3,85	PAB	D209	Ž2015	1,9
3	1205	Pušćine	12033	11977	0,47	NAB	D208	L20048	3,4
3	1221	Novi Marof	7919	7935	-0,20	NAB	L25131	Ž2136	1,1
3	1245	Paka	5077	5106	-0,57	NAB	Ž2134	Ž2171	2,1
3	2003	Blažev Dol	7432	7350	1,12	NAB	L31036	Ž3016	1,2
3	2032	Belovar	11532	11446	0,75	PAB	Ž1006	L10157	1,5
3	3003	Duga Resa	11989	12091	-0,84	NAB	Ž3181	D23	3,7
3	3032	Lišnica	3864	3928	-1,63	NAB	L34065	L34064	1,4
3	3005	Vrbovsko	1786	1998	-10,61	NAB	L58032	L58037	8,3
3	2937	Skrad	1595	1670	-4,48	PAB	L58030	L58102	6,5
3	2905	Delnice	7433	7986	-6,92	NAB	D203	D32	1,8
3	2935	Gornje Jelenje	3435	4047	-15,12	NAB	Ž5032	D501	0,5
5	2202	Terezino Polje	1407	1356	3,76	NAB	L40009	Ž4004	3,6
5	2214	Virovitica obilaznica sj.	1899	1371	38,51	NAB	Ž4249	D2	3,7
5	2215	Virovitica obilaznica jug	1571	1918	-18,09	NAB	D2	Ž4251	4,4
5	2205	Grubišno Polje	4180	4027	3,80	NAB	Ž3094	Ž3139	2,7
5	2206	Končanica - zapad	2875	2702	6,40	NAB	L37118	Ž3138	2,3
5	2210	Kip	2103	2216	-5,10	PAB	Ž3171	L37151	4,4
5	2213	Badlješina	2495	2451	1,80	NAB	Ž3272	L41002	0,4
5	3411	Filipovac	5558	5832	-4,70	NAB	L41014	D47	3,1
5	3406	Cage	1632	1455	12,16	PAB	L42001	Ž3252	7,5
5	3412	Okučani	3843	3892	-1,26	NAB	Ž4241	Ž4158	0,8
5	3410	Stara Gradiška	5273	5382	-2,03	NAB	Ž4226	Ž4227	1,0
6	1806	Jurovski Brod	5698	5390	5,71	NAB	D228	L34005	0,6
6	1802	Ribnik	3426	3323	3,11	PAB	L34023	Ž3140	2,1
6	3108	Okić - zapad	2524	2473	2,05	PAB	L34094	L34093	2,6
6	3102	Gvozd - zapad	2385	2336	2,10	NAB	L33075	Ž3186	0,8
6	3206	Maja	646	636	1,57	PAB	L33094	L33196	2,5
6	3210	Trgovi	479	508	-5,71	NAB	Ž3234	L33167	1,4
7	2501	Duboševica	2041	1964	3,92	NAB	GP	Ž4011	1,0
7	2503	Karanac (Beli Manastir)	7006	6907	1,43	NAB	D517	D212	3,7
7	2505	Čeminac - sjever	5525	5390	2,50	PAB	L44010	Ž4054	3,9
7	2513	Osijek sj. obilaznica	9991	9313	7,28	NAB	Ž4257	Ž4068	10,4
7	2512	Čepin	7246	6960	4,11	NAB	D2	D4247	3,5
7	3705	Vuka	4938	4887	1,04	NAB	Ž4107	L44107	2,5
7	3606	Vrpolje	4184	4092	2,25	NAB	L44138	Ž4202	2,9
7	3615	Sikirevci - jug	...	3617	...	NAB	Ž4220	L42049	4,3
8	2801	Pasjak	9488	9560	-0,75	NAB	L58011	A7	3,9
8	2804	Mučići	7770	7471	4,00	NAB	Ž5016	L58015	0,9
8	2809	Pavlovac	9577	9369	2,22	PAB	D66	Ž5051	2,3
8	2917	Kostrena	5019	4748	5,71	NAB	L58054	D40	2,2
8	2923	Crikvenica	17942	17791	0,85	NAB	Ž5091	Ž5091	3,1
8	2928	N. Vinodolski - sjever	15900	15843	0,36	PAB	Ž5062	Ž5064	5,6

Tablica 6. PROSJEČNI LJETNI DNEVNI PROMET (PLDP) U GODINAMA 2017. I 2018. S POSTOTKOM PROMJENE, DRŽAVNE CESTE

Oznaka ceste	Brojačko mjesto		PLDP			Način brojenja	Brojački odsječak		
	Oznaka	Ime	2018	2017	% promjene		Početak	Kraj	Duljina (km)
8	2929	Sibinj Krmpotski	9341	9364	-0,25	NAB	Ž5109	L59001	13,3
8	4102	Sveti Juraj	8246	8272	-0,31	PAB	D23	Ž5126	8,1
8	4105	Vlaka	7145	7215	-0,97	NAB	L59028	D405	19,0
8	4107	Prizna - sjever	4288	4338	-1,15	PAB	L59048	D406	25,0
8	4218	Cesarica	2648	2683	-1,30	PAB	D406	D25	13,0
8	4207	Karlobag	2390	2494	-4,17	NAB	D25	L63025	35,6
8	4802	Starigrad (Paklenica)	8501	8670	-1,95	NAB	L63153	Ž6008	1,5
8	4925	Posedarje - istok	8828	8841	-0,15	PAB	L63028	L63063	3,2
8	4810	Murvica	21562	21514	0,22	NAB	Ž6011	L63167	3,4
8	4825	Bibinje	20620	20710	-0,43	NAB	D424	Ž6039	2,8
8	4814	Sukošan	11565	11621	-0,48	PAB	Ž6040	Ž6045	7,2
8	5305	Pirovac	10542	10898	-3,27	NAB	Ž6068	D59	2,9
8	5335	Vodice obilaznica	7834	7407	5,76	NAB	Ž6086	Ž6286	3,1
8	5308	Šibenik	23560	23738	-0,75	NAB	Ž6088	L65037	3,0
8	5309	Grebaštica	11528	11825	-2,51	NAB	D58	Ž6127	12,0
8	5325	Primošten - jug	8517	8624	-1,24	PAB	L65075	L65077	5,0
8	5407	Marina	9096	9252	-1,69	NAB	L65078	Ž6130	3,6
8	5438	Plano	27318	NAB	D315	D409	3,8
8	5423	Solin	56524	53869	4,93	NAB	Ž6137	Ž6139	0,2
8	5422	Stobreč	60032	64226	-6,53	NAB	D410	Ž6143	3,1
8	5902	Jesenice	14401	14803	-2,72	NAB	Ž6162	L67112	2,7
8	5916	Omiš - zapad	17880	18138	-1,42	NAB	L67120	D70	0,7
8	5909	Mimice - istok	8944	9187	-2,65	PAB	L67135	Ž6167	1,8
8	5910	Brela	10194	11286	-9,68	NAB	D39	L67144	4,0
8	5926	Baško Polje	21125	NAB	D76	L67179	1,0
8	6004	Živogošće	6304	6433	-2,01	NAB	L67197	D412	9,1
8	6005	Gradac	5734	5719	0,26	PAB	L67205	L67204	3,3
8	6010	Rogotin	14519	14276	1,70	NAB	L69086	L69005	0,8
8	6501	Klek	11291	11115	1,58	PAB	L69029	Ž6279	7,9
8	6503	Zaton Doli	9851	9705	1,50	NAB	Ž6227	D414	6,1
8	6506	Doli	11200	11096	0,94	PAB	D414	L69045	3,4
8	6601	Zaton	15717	15476	1,56	NAB	L69047	Ž6254	9,1
8	6608	Vidikovac	24040	NAB	D420	D223	7,8
8	6602	Kupari	24066	23126	4,06	NAB	L69050	Ž6243	0,6
8	6604	Gruda - jugoistok	7238	6856	5,57	NAB	L69055	Ž6241	1,6
9	6103	Metković	5342	5174	3,25	PAB	GP	D62	1,0
9	6104	Kula Norinska	11836	11115	6,49	NAB	L69013	L69012	2,2
10	2008	Sveta Helena	12683	12737	-0,42	NAB	A4	D41	8,0
10	2030	Vrbovec obilaznica	10287	9919	3,71	NAB	D41	Ž3079	4,8
14	1143	Mokrice	4304	4240	1,52	PAB	D307	Ž2197	4,7
20	1319	Ivanovec	7865	7395	6,36	NAB	Ž2022	A4	1,7
20	1305	Prelog	4318	4327	-0,21	PAB	Ž2038	Ž2033	5,7
20	1324	Koprivnica - sjever	4127	4265	-3,24	NAB	L26154	D2	4,5
22	1233	Moždenec	3290	3239	1,57	NAB	D3	D24	2,3
22	1228	Vukovec	1369	1333	2,70	PAB	L26003	L26047	2,6
22	2125	Trema	2254	2234	0,90	NAB	L26069	Ž2228	0,8
23	3008	Belavići	4085	4186	-2,41	NAB	L34062	Ž3176	6,4
23	3013	Skradnik	2575	2604	-1,10	PAB	Ž3256	Ž3255	2,8
23	3014	Munjava (Josipdol)	1551	1558	-0,45	NAB	D42	L34137	0,4
23	3028	Modruš	652	677	-3,65	PAB	L34136	L59007	15,6
23	4201	Brinje	1208	1218	-0,84	PAB	L59015	Ž5110	5,2
23	4101	Senj - istok	8252	8354	-1,22	NAB	L59009	D8	11,0

Tablica 6. PROSJEČNI LJETNI DNEVNI PROMET (PLDP) U GODINAMA 2017. I 2018. S POSTOTKOM PROMJENE, DRŽAVNE CESTE

Oznaka ceste	Brojačko mjesto		PLDP			Način brojenja	Brojački odsječak		
	Oznaka	Ime	2018	2017	% promjene		Početak	Kraj	Duljina (km)
24	1238	Poznanovec	7699	7460	3,20	NAB	Ž2201	Ž2168	0,8
24	1230	Konjščina	...	4182	...	NAB	Ž2170	L22022	0,6
24	1222	Novi Marof - zapad	3572	3233	10,49	NAB	L25134	L25132	0,9
24	1237	Ljubešćica	3027	3031	-0,13	NAB	Ž2136	L25150	1,6
24	1309	Leskovec Toplički	1526	1480	3,11	PAB	Ž2111	L25154	3,6
25	4303	Bunić	819	831	-1,50	PAB	L59064	Ž5156	2,7
25	4206	Budak	5241	5275	-0,64	NAB	D50	D534	3,7
25	4209	Novoselo Trnovačko	2067	2116	-2,32	NAB	Ž5162	Ž5163	1,2
26	2036	Konak	2452	2371	3,42	NAB	A12	L31069	3,8
26	2111	Čazma - istok	1867	1589	17,50	PAB	D43	L37057	3,2
26	2112	Trnovitički Popovac	1331	1296	2,70	PAB	L37105	Ž3090	3,0
26	2211	Hrastovac	1515	1420	6,69	PAB	L37142	Ž3168	3,3
26	2218	Uljanik	1375	1249	10,09	NAB	L37145	L37142	3,0
27	4930	Gračac	3636	3621	0,41	PAB	D1	D50	2,0
27	4912	Zaton Obrovački	3482	3389	2,74	NAB	Ž6027	Ž6028	6,7
27	4914	Kruševo	2804	2768	1,29	PAB	Ž6025	L63069	3,7
27	4915	Benkovac	3187	3589	-11,20	NAB	Ž6048	L63123	10,6
27	5317	Gornje Ceranje	2326	2314	0,53	PAB	Ž6064	Ž6066	7,4
27	5303	Gaćezezi	3646	3623	0,63	NAB	D59	Ž6071	5,4
28	2103	Sveti Ivan Žabno	7142	7199	-0,79	NAB	Ž3041	Ž2229	4,1
28	2102	Predavac	9322	9120	2,21	NAB	Ž3022	D524	0,3
28	2104	Bjelovarska obilaznica	4326	4222	2,46	PAB	Ž3022	D43	6,7
28	2106	Prespa	5726	5470	4,68	NAB	Ž3048	Ž3087	0,7
28	2110	Bulinac	2753	2851	-3,44	PAB	Ž3090	Ž3280	2,3
29	1232	Mače - istok	3308	3206	3,17	PAB	Ž2168	Ž2128	2,3
29	1231	Zlatar Bistrica	4542	3808	19,28	NAB	D24	Ž2202	3,4
29	2004	Kašina	3420	3296	3,76	NAB	L10004	Ž1001	1,0
30	2043	Petina	18418	18558	-0,75	NAB	A3	D30	5,9
30	2019	Lekenik	6138	6286	-2,35	NAB	L33006	Ž3230	2,2
30	2020	Žažina	10399	10052	3,45	NAB	D36	Ž3156	0,3
30	3208	Brest Pokupski	6015	5284	13,83	NAB	Ž3242	D37	1,8
30	3205	Budičina	2588	2476	4,52	PAB	Ž3201	L33053	0,7
30	3311	Hrvatska Kostajnica	3918	3840	2,03	NAB	D224	L33159	2,0
31	2016	Kurilovec	5931	5257	12,82	PAB	A11	L31199	11,3
31	3209	Donje Taborište	199	239	-16,74	PAB	Ž3194	L33029	3,2
32	1701	Prezid	917	961	-4,62	PAB	GP	D305	8,7
32	1702	Smrečje	872	967	-9,82	NAB	L58004	Ž5185	7,2
32	2903	Crni Lug	745	775	-3,84	PAB	Ž5032	D3	10,7
33	5001	Knin - sjever	1742	1646	5,83	NAB	L65009	Ž6080	6,0
33	5003	Knin - jug	4333	4213	2,85	NAB	D1	Ž6056	4,0
33	5412	Pakovo Selo	3167	3209	-1,31	NAB	Ž6094	L65083	6,1
33	5322	Dubrava Šibenska	15911	17068	-6,78	NAB	Ž6091	D8	1,8
34	2411	Podravska Moslavina	1686	2475	-31,88	NAB	Ž4030	Ž4031	8,1
34	2402	Donji Miholjac - istok	3774	4214	-10,44	PAB	D53	L44016	9,2
34	2405	Šag	5247	5610	-6,47	NAB	Ž4051	L44028	2,8
35	1267	Vidovec	10612	NAB	D2	Ž2061	4,1
35	1213	Greda	6161	5800	6,22	NAB	L25042	Ž2063	1,8
35	1216	Kaniža - zapad	5742	5552	3,42	PAB	Ž2084	Ž2102	2,0
35	1132	Novi Golubovec	2225	2167	2,66	PAB	Ž2257	D29	1,2
35	1123	Gornja Šemnica	2865	2770	3,43	NAB	Ž2125	Ž2122	1,6
36	1921	Orlovac	2080	2005	3,75	PAB	D1	Ž3106	31,0
36	1923	Pisarovina - jug	1958	1759	11,31	PAB	Ž3106	L31187	1,0

Tablica 6. PROSJEČNI LJETNI DNEVNI PROMET (PLDP) U GODINAMA 2017. I 2018. S POSTOTKOM PROMJENE, DRŽAVNE CESTE

Oznaka ceste	Brojačko mjesto		PLDP			Način brojenja	Brojački odsječak		
	Oznaka	Ime	2018	2017	% promjene		Početak	Kraj	Duljina (km)
36	2022	Letovanić	1406	1369	2,70	PAB	L33008	D30	4,1
36	2021	Stupno	5849	5823	0,45	PAB	D30	D37	9,4
36	3201	Novo Selo Palanječko	3071	2990	2,71	NAB	Ž3206	L33055	1,2
36	2117	Stručec	4063	4019	1,09	PAB	Ž3161	L33017	0,8
36	2127	Popovača - zapad	5721	5649	1,27	NAB	A3	Ž3124	2,9
37	3203	Petrinja	9231	8878	3,98	PAB	D224	L33051	3,3
37	3202	Novo Selište	5650	5344	5,73	NAB	D30	Ž3198	3,2
38	3401	Pakrac - istok	1069	1100	-2,82	PAB	D5	L41017	10,5
38	3504	Pasikovci	993	1004	-1,10	NAB	Ž4113	L41018	1,3
38	3505	Kuzmica	5726	5537	3,41	NAB	L41054	Ž4116	3,0
38	3507	Pleternica - istok	1258	1379	-8,77	PAB	Ž4030	L41063	7,7
38	3605	Levanjska Varoš	708	805	-12,05	PAB	Ž4144	L44120	4,0
39	5511	Cista Provo	2016	2090	-3,55	PAB	L67098	D60	6,1
39	5908	Cista Provo - jug	3020	3229	-6,47	NAB	L67137	Ž6171	1,9
39	5903	Gornja Brela	4933	5865	-15,89	NAB	Ž6166	L67134	7,3
41	1401	Gola	1028	1134	-9,35	PAB	Ž2116	Ž2115	3,9
41	1310	Petranec	2456	2615	-6,08	PAB	Ž2114	Ž2113	1,3
41	1311	Sokolovac	4468	4409	1,34	NAB	L26006	L26073	3,0
42	3010	Sveti Petar	1480	1485	-0,33	PAB	L34099	Ž3254	3,9
42	4306	Saborsko - istok	1252	1257	-0,41	PAB	Ž5113	D429	24,1
42	4314	Čatrnja	10417	NAB	L34161	D1	2,0
43	1314	Hampovica	3845	3794	1,34	NAB	Ž2183	Ž2236	9,8
43	2140	Kupinovac	5395	NAB	Ž3028	D28	2,7
43	2105	Markovac	3298	2777	18,76	PAB	D28	D28	7,3
43	2108	Narta - sjever	3965	3831	3,50	NAB	D28	Ž3084	8,8
43	2015	Caginec	6665	6530	2,06	PAB	Ž3124	Ž3074	1,9
44	2750	Ponte Porton	2358	2347	0,45	PAB	L50043	Ž5209	9,4
44	2706	Fontana	3905	3899	0,15	PAB	L50029	Ž5013	2,9
44	2806	Lupoglav - sjever	5773	5762	0,19	NAB	L50080	Ž5014	3,4
45	2207	Veliki Zdenci	1841	1765	4,31	NAB	Ž3136	Ž3133	5,0
45	2209	Hercegovac	2640	2510	5,18	PAB	Ž3133	Ž3135	2,0
45	2128	Garešnica	5598	5296	5,70	PAB	Ž3165	D45	2,6
45	2115	Kapelica	3456	3339	3,50	NAB	D26	L37138	4,0
45	3321	Kutina - sjever	6213	NAB	Ž3163	L33070	2,3
46	3708	Stari Mikanovci	3710	3707	0,08	NAB	Ž4133	Ž4166	4,7
46	3722	Vinkovci obilaznica	2464	2419	1,86	NAB	D518	D55	6,8
46	3711	Srijemske Laze	3790	3575	6,01	NAB	Ž4150	L46027	2,8
46	3712	Orolik	3033	2800	8,32	PAB	D57	D57	3,6
46	3804	Ilača - zapad	2297	1901	20,83	PAB	Ž4197	L46033	2,3
46	3810	Tovarnik	2266	2061	9,95	NAB	Ž4233	GP	2,1
47	3402	Jagma	868	887	-2,14	PAB	Ž4236	Ž4112	2,0
47	3306	Bročice	3749	3004	24,80	NAB	Ž3250	Ž3253	2,0
47	3308	Slabinja	1299	1201	8,16	PAB	L33177	Ž3264	13,6
47	3207	Hrv. Kostajnica - zapad	1073	1023	4,89	PAB	D30	L33165	6,6
48	2712	Tinjan	4891	4883	0,16	PAB	L50096	L50099	1,1
49	3509	Batrina - sjever	1364	1388	-1,73	PAB	Ž4185	Ž4158	4,9
49	3531	Batrina - istok	2909	NAB	Ž4158	Ž4244	2,2
50	4202	Brlog	2761	2770	-0,33	PAB	L59016	Ž5127	2,9
50	4203	Otočac (Brlog)	4328	4340	-0,28	NAB	A1	Ž5140	4,0
50	4205	Ličko Lešće	1976	1936	2,07	NAB	Ž5144	Ž5147	2,3
50	4219	Perušić	2488	2455	1,36	PAB	Ž5154	D25	5,6
50	4225	Gospić - jug	1871	1844	1,48	PAB	D25	A1	28,5

Tablica 6. PROSJEČNI LJETNI DNEVNI PROMET (PLDP) U GODINAMA 2017. I 2018. S POSTOTKOM PROMJENE, DRŽAVNE CESTE

Oznaka ceste	Brojačko mjesto		PLDP			Način brojenja	Brojački odsječak		
	Oznaka	Ime	2018	2017	% promjene		Početak	Kraj	Duljina (km)
50	4931	Medak - jug	947	937	1,09	PAB	D25	A1	28,5
50	4905	Sveti Rok	1633	1624	0,55	NAB	A1	L59116	1,5
51	3530	Bektež	1497	1705	-12,20	NAB	Ž4117	L41045	2,4
51	3524	Eminovci	5686	5601	1,52	NAB	L41033	D38	3,2
51	3515	Oblakovac	1872	1776	5,41	NAB	D38	L41019	8,8
52	4204	Vrhovine	2552	2509	1,71	NAB	Ž5130	L59140	6,6
53	2401	Donji Miholjac	1137	1117	1,79	NAB	GP	D34	3,9
53	2404	Beničanci	1551	1662	-6,68	PAB	Ž4046	Ž4031	4,8
53	2409	Velimirovac	4767	4498	5,98	NAB	Ž4075	D2	3,2
53	3603	Gradac Našički	2086	1986	5,04	NAB	L44094	D51	10,3
53	3503	Čaglin	1042	1678	-37,90	NAB	L41046	Ž4124	2,7
53	3607	Rastušje	3310	3165	4,58	NAB	L42038	L42039	2,8
53	3516	Slavonski Brod	8722	8582	1,63	NAB	D525	D72	2,1
54	4911	Jasenice	3298	3206	2,88	PAB	L63067	L63029	2,7
55	3706	Nuštar	8411	8509	-1,15	NAB	Ž4134	L46007	2,2
55	3710	Kunjevci	7362	7079	4,00	NAB	Ž4192	Ž4193	0,6
55	3719	Županja	6075	6058	0,28	NAB	L46045	GP	0,8
56	4829	Tromilja	3676	3694	-0,49	NAB	D502	Ž6021	3,0
56	4916	Rašević	3232	3426	-5,66	NAB	L63178	L63203	0,8
56	5329	Bulić	1706	1653	3,21	NAB	L63151	L63151	1,5
56	5306	Skradin	3765	3587	4,96	NAB	Ž6075	G.A.P.	1,3
56	5413	Kljake	1707	1658	2,96	NAB	Ž6097	Ž6099	4,6
56	5503	Progon - jug	2889	2856	1,15	PAB	D219	Ž6116	2,1
57	3802	Negoslavci - jug	1230	1193	3,10	PAB	L46013	Ž4195	3,3
57	3805	Lipovac - sjever	685	498	37,55	PAB	L46052	L46061	0,8
58	5326	Šibenik - jug	14494	14439	0,38	PAB	luka	D8	3,0
58	5320	Vrpolje - zapad	5694	5541	2,77	PAB	D8	D531	12,9
58	5406	Seget Donji	4538	4202	8,00	NAB	Ž6129	D8	8,9
59	5006	Radučić - istok	1630	1625	0,29	PAB	L65008	Ž6054	6,0
59	5302	Kistanje	1713	1705	0,48	PAB	L65023	Ž6074	7,6
59	5319	Čista Mala - jug	5439	5499	-1,09	NAB	Ž6071	D27	6,0
59	5324	Dubrava kod Tisnoga	4161	4179	-0,42	PAB	L65031	D8	7,0
60	5505	Trilj	6703	6625	1,18	PAB	Ž6124	L67083	1,6
60	5510	Cista Velika	3435	3379	1,66	NAB	L67226	Ž6153	1,0
60	5901	Lovreć	2179	3578	-39,10	NAB	L67101	Ž6173	0,9
60	6001	Grubine	9522	8819	7,97	NAB	L67159	Ž6186	2,6
60	6012	Vinjani Donji	6225	6002	3,72	NAB	D76	L67171	2,1
62	6014	Zagvozd	7900	7086	11,49	NAB	D76	L67143	0,3
62	6002	Ravča - zapad	1119	1095	2,16	PAB	L67199	D512	1,0
62	6013	Vrgorac - zapad	2478	2471	0,28	PAB	D512	Ž6208	6,3
62	6101	Nova Sela	799	786	1,68	PAB	A10	L69008	2,0
64	2820	Pićan	3054	3067	-0,42	NAB	L50086	L50123	1,6
64	2831	Vozilići - sjever	6623	6596	0,41	PAB	D500	D66	1,4
66	3904	Loborika	9726	9692	0,35	PAB	D401	L50170	2,1
66	2747	Kujići	4775	4734	0,87	PAB	L50145	L50182	4,4
66	2817	Raša	4804	4773	0,64	PAB	D421	Ž5103	8,4
66	2815	Stepčići	9179	9107	0,79	NAB	L50185	D64	5,5
66	2805	Plomin	3695	3714	-0,52	PAB	L50180	D402	9,5
66	2814	Medveja	7357	7611	-3,34	NAB	Ž5082	Ž5050	7,7
66	2813	Opatija - jug	18040	18786	-3,97	NAB	Ž5048	Ž5051	1,6
69	2306	Voćin	1083	1083	0,00	NAB	L40069	Ž4100	19,0
70	5918	Omiš - sjever	7538	7731	-2,50	NAB	D8	Ž6165	4,1

Tablica 6. PROSJEČNI LJETNI DNEVNI PROMET (PLDP) U GODINAMA 2017. I 2018. S POSTOTKOM PROMJENE, DRŽAVNE CESTE

Oznaka ceste	Brojačko mjesto		PLDP			Način brojenja	Brojački odsječak		
	Oznaka	Ime	2018	2017	% promjene		Početak	Kraj	Duljina (km)
72	3626	Slavonski Brod 2	9351	9674	-3,34	NAB	D53	D423	2,7
74	1125	Žutnica	1506	1510	-0,26	PAB	D207	L22013	8,1
74	1126	Bednja	2438	2450	-0,49	NAB	L25013	L25108	3,7
75	2708	Dajla	9218	9929	-7,16	NAB	L50040	D301	5,5
75	2757	Funtana	15812	15510	1,95	NAB	L50091	Ž5071	5,8
75	2717	Bale	3805	3734	1,90	NAB	Ž5098	Ž5096	2,9
75	3905	Pula - sjever	14217	14129	0,62	PAB	Ž5117	L50160	2,3
76	6037	Poljica	7660	7377	3,84	PAB	Ž6178	L67150	2,2
76	6011	Vinjani Gornji	2754	2699	2,05	PAB	L67168	GP	1,8
77	2751	Žminj	3561	3439	3,55	NAB	Ž5077	L50132	2,7
100	4001	Predošćica	1738	1772	-1,92	PAB	L58084	D101	10,1
100	4006	Cres	4467	NAB	D101	Ž5124	2,3
100	4003	Ćunski	4709	4808	-2,06	NAB	L58115	Ž5157	6,3
102	2919	NP Krčki most	22364	22218	0,66	NB	Ž5189	D103	3,8
102	2922	Omišalj	20336	20316	0,10	NAB	Ž5083	L58065	2,3
102	2924	Sveti Vid	20181	20111	0,35	PAB	Ž5084	Ž5086	3,1
102	2934	Krk	10910	10773	1,27	NAB	Ž5131	Ž5131	2,3
102	2946	Punat - sjever	8512	NAB	Ž5125	Ž5183	1,6
105	4106	Barbat na Rabu	4071	4227	-3,69	NAB	Ž5139	TP	6,4
106	4801	Most otok Pag	8182	8124	0,71	PAB	Ž6005	Ž6007	17,6
106	4822	Vulete	6050	6001	0,82	NAB	Ž6016	Ž6017	2,8
109	4813	Brbinj	926	888	4,26	PAB	D124	L63095	1,9
110	4815	Kukljica	3011	2907	3,59	PAB	L63171	L63110	4,9
113	5907	Supetar - jug	4247	4111	3,31	NAB	D114	L67172	4,2
115	5919	Gornji Humac	3324	3274	1,54	PAB	D113	Ž6192	1,0
116	5917	Jelsa	3702	3709	-0,19	NAB	L67194	L67196	26,3
117	5801	Vis	1035	1019	1,54	PAB	Ž6212	L67212	0,5
118	6403	Žrnovo	3169	3022	4,86	NAB	L69073	L69073	1,5
120	6504	Babino Polje	935	963	-2,91	NAB	L69037	D123	15,5
121	5304	Murter	5193	5257	-1,21	PAB	Ž6250	Ž6250	2,8
200	2701	Plovanija	10436	10457	-0,20	NAB	GP	D510	2,2
200	2718	Buje - zapad	6633	6603	0,45	PAB	Ž5209	Ž5070	2,5
201	2704	Štrped	4094	4068	0,63	PAB	L50026	D44	3,5
203	2936	Mala Lešnica	2028	2150	-5,67	NAB	L58022	D3	9,7
204	3001	Pribanjci	2325	2308	0,75	PAB	L34055	D3	1,4
204	3040	Bosanci	2608	NAB	D3	Ž3175	3,5
205	1109	Tuheljske Toplice	4019	4006	0,33	PAB	Ž2248	Ž2155	1,5
206	1112	Hum na Sutli	2852	2827	0,88	PAB	GP	D229	2,1
206	1133	Pregrada	3979	3953	0,65	PAB	Ž2118	D507	1,5
206	1105	Petrovsko	1667	1633	2,11	PAB	Ž2120	D1	9,1
207	1124	Hromec	4302	3486	23,41	NAB	GP	Ž2096	5,3
208	1202	Trnovec	1074	1043	2,97	NAB	GP	Ž2009	2,6
209	1001	Mursko Središće	5854	5544	5,59	NAB	Ž2003	L20003	0,9
209	1201	Šenkovec	12344	11672	5,76	NAB	Ž2016	D227	2,9
209	1257	Šenkovec - jug	18038	17178	5,01	PAB	D227	D3	2,8
210	1408	Repaš	634	NAB	Ž2116	L26037	3,1
210	1402	Virje	1339	1225	9,31	PAB	Ž2114	L26102	3,2
211	2410	Baranjsko Petrovo Selo	404	327	23,55	PAB	GP	D517	2,0
212	2502	Suza	2221	2197	1,09	NAB	Ž4037	L44011	4,9
213	2511	Bijelo Brdo	4266	4301	-0,81	NAB	L44084	L44085	3,9
213	2601	Erdut	2245	2045	9,78	PAB	D519	Ž4093	6,6
214	4501	Posavski Podgajci	1982	1904	4,10	NAB	Ž4230	L46054	7,6

Tablica 6. PROSJEČNI LJETNI DNEVNI PROMET (PLDP) U GODINAMA 2017. I 2018. S POSTOTKOM PROMJENE, DRŽAVNE CESTE

Oznaka ceste	Brojačko mjesto		PLDP			Način brojenja	Brojački odsječak		
	Oznaka	Ime	2018	2017	% promjene		Početak	Kraj	Duljina (km)
216	3109	Miholjsko	2616	2491	5,02	NAB	Ž3224	L34144	4,5
217	4301	Ličko Petrovo Selo	3387	3199	5,88	NAB	D504	GP	3,0
218	4305	Donji Lapac	593	584	1,62	PAB	Ž5169	Ž5168	3,6
218	4923	Mazin - jug	242	235	2,99	PAB	L59118	D1	21,6
219	5502	Progon - istok	905	891	1,55	PAB	D56	L67031	2,0
219	5501	Obrovac Sinjski	502	489	2,58	PAB	L67016	Ž6122	1,6
220	5520	Čaporice	5418	5184	4,51	NAB	Ž6260	D60	4,5
220	5506	Kamensko	2881	2952	-2,41	NAB	Ž6125	L67104	4,5
223	6605	Gornji Brgat	1702	1673	1,74	PAB	GP	L69048	4,5
224	3304	Sunja	2042	1918	6,47	NAB	Ž3244	Ž3211	1,9
224	3309	Gornji Hrastovac	830	756	9,79	PAB	L33119	L33126	1,5
225	1924	Šenkovec - istok	2721	2707	0,52	PAB	Ž3033	Ž3035	1,2
225	1925	Zaprešić - istok	18206	18268	-0,34	PAB	Ž2186	D1	4,1
227	1243	Brezje	5517	5348	3,16	NAB	Ž2015	D209	2,4
228	1805	Kamanje	1374	1410	-2,55	NAB	L34021	Ž3296	7,2
228	1934	Mahićno	5556	6886	-19,31	NAB	Ž3143	D1	6,4
229	1127	Zagorska Sela	791	557	42,01	NAB	L22025	D205	4,0
231	1933	Sveta Nedelja	15959	19014	-16,07	NAB	Ž3061	A3	0,6
232	3316	Drenov Bok	166	289	-42,56	NAB	Ž3249	D47	12,8
300	2705	Grando	6216	6190	0,42	PAB	L50006	L50008	2,8
301	2720	Bužinija - jug	8958	8931	0,30	PAB	D75	Ž5070	3,7
302	2711	Žbandaj	16221	16145	0,47	PAB	L50089	Ž5072	3,6
303	2716	Sošići	13741	13598	1,05	PAB	Ž5096	L50128	7,4
306	4821	Privlaka - sjever	9020	8917	1,15	PAB	L63168	Ž6273	2,9
306	4808	Kožino	21405	21792	-1,78	NAB	L63049	L63052	2,3
307	1936	Oroslavje	5187	5029	3,14	NAB	L22069	L22069	0,5
307	1901	Stubičke Toplice	6940	6789	2,22	PAB	L22071	Ž2200	1,7
307	1236	Gusakovec	1240	1228	1,00	PAB	Ž2201	L22078	5,2
315	5425	Pantana	20403	21181	-3,67	NAB	D126	D409	2,7
401	3911	Pula aerodrom	5153	5044	2,16	PAB	D66	Ž5120	1,6
407	4827	Zadar	27825	27725	0,36	PAB	luka	D8	3,8
408	2035	Velika Gorica sj. obilaz.	8776	5186	69,22	NAB	zr. luka	D30	3,8
413	6038	Ploče	3399	NAB	D425	Ž6216	1,0
414	6401	Golubnica	4394	4289	2,45	PAB	Ž69025	D415	6,7
414	6502	Putniković	3505	3551	-1,30	NAB	Ž6226	L69030	6,0
414	6505	Zamaslina	5574	5553	0,38	NAB	L69066	D8	5,1
415	6404	Košarni Do	2245	2287	-1,84	NAB	L69026	D414	1,4
417	2517	Nemetin	4889	4988	-1,98	PAB	Luka	D2	2,3
420	6609	Sustjepan	14834	NAB	D8	luka	2,8
422	4828	Zemunik	4186	4128	1,40	PAB	D424	zr. luka	3,9
423	3625	Slavonski Brod 1	13230	11759	12,51	NAB	D514	D72	2,8
424	4820	Gaženica	13210	12296	7,43	NAB	D8	D422	3,9
429	4315	Selište Drežničko	10931	NAB	D42	L59024	1,0
429	4311	Jezerce	9523	9502	0,22	PAB	L59025	D1	9,9
500	2811	Vranja	3617	3305	9,44	NAB	L50084	L50087	5,3
501	2926	čv. Oštrovica - jug	6838	6929	-1,31	PAB	D3	Ž5059	7,4
501	2918	Križišće	2378	2631	-9,62	NAB	Ž5063	L58107	3,7
502	4924	Smilčić - istok	2329	2320	0,38	PAB	Ž6023	Ž6019	6,6

**Tablica 6. PROSJEČNI LJETNI DNEVNI PROMET (PLDP) U GODINAMA 2017. I 2018.
 S POSTOTKOM PROMJENE, DRŽAVNE CESTE**

Oznaka ceste	Brojačko mjesto		PLDP			Način brojenja	Brojački odsječak		
	Oznaka	Ime	2018	2017	% promjene		Početak	Kraj	Duljina (km)
503	4917	Kakma	6287	6283	0,06	PAB	L63126	L63119	1,5
507	1129	Martinišće	5533	5333	3,75	NAB	Ž2189	D205	2,0
510	2748	Kaštel - sjever	11104	11055	0,44	PAB	D200	Ž5209	0,6
512	6036	Makarska - istok	2929	2903	0,90	PAB	D8	Ž6198	5,6
514	3622	Slavonski Brod - istok	6231	5785	7,71	PAB	D53	D423	1,9
515	3621	Bračevci	1614	1621	-0,43	NAB	L44100	L44101	3,4
516	6701	Pločice	1698	1645	3,22	PAB	D8	Ž6240	4,6
517	2504	Majiške Međe	1357	1496	-9,29	PAB	Ž4041	L44030	1,2
517	2403	Belišće - sjever	1287	1240	3,79	NAB	L44026	Ž4050	4,5
518	2509	Brijest	4648	4694	-0,98	NAB	D2	Ž4086	3,4
519	3704	Borovo - sjever	1444	1661	-13,06	PAB	L44116	L46003	4,8
522	4918	Lovinac	5588	5270	6,03	NAB	L59112	Ž5165	7,8
525	3508	Krajačići	1978	1817	8,86	PAB	Ž4162	Ž4244	8,5
525	3525	Gornji Andrijevci	5712	5714	-0,04	NAB	Ž4244	L42030	2,5
528	1265	Kneginec Donji	8308	NAB	D2	Ž2070	1,4
540	2037	Komin	1890	1839	2,77	NAB	L31003	D3	0,3

... Nema podataka

PDP

Procjena

**Tablica 7. PROSJEČNI LJETNI DNEVNI PROMET (PLDP) U GODINAMA 2017. I 2018.
S POSTOTKOM PROMJENE, AUTOCESTE**

Ozn. ceste	Brojačko mjesto		PLDP		% promj.	Način broj.	Brojački odsječak	
	Ozn.	Ime	2018	2017			Opis	Dulj. (km)
A1	1916	Lučko - jug	62918	62116	1,29	NB	čv. Lučko - čv. Zdenčina	15,4
A1	1931	Zdenčina - jug	63458	62693	1,22	NB	čv. Zdenčina - čv. Jastrebarsko	6,7
A1	1920	Jastrebarsko - jug	61847	61187	1,08	NB	čv. Jastrebarsko - čv. Karlovac	18,2
A1	1804	Karlovac - jug	54207	53419	1,48	NB	čv. Karlovac - čv. Novigrad	11,5
A1	3027	Novigrad - zapad	55122	54286	1,54	NB	čv. Novigrad - čv. Bosiljevo 1	13,6
A1	3021	Bosiljevo 1 - zapad	57262	56288	1,73	NB	čv. Bosiljevo 1 - čv. Bosiljevo 2	3,9
A1	3009	čv. Bosiljevo 2 - jug	43355	42854	1,17	NB	čv. Bosiljevo 2 - čv. Ogulin	21,1
A1	3025	Ogulin - jug	41795	41341	1,10	NB	čv. Ogulin - čv. Brinje	28,3
A1	4214	Brinje - jug	41678	41221	1,11	NB	čv. Brinje - čv. Žuta Lokva	11,1
A1	4215	Žuta Lokva - jug	40091	39586	1,28	NB	čv. Žuta Lokva - čv. Otočac	11,5
A1	4216	Otočac - jug	39544	39041	1,29	NB	čv. Otočac - čv. Perušić	32,1
A1	4217	Perušić - jug	39330	38840	1,26	NB	čv. Perušić - čv. Gospić	11,2
A1	4919	Gospić - jug	39049	38579	1,22	NB	čv. Gospić - čv. Gornja Ploča	23,0
A1	4903	Gornja Ploča - jug	44112	43805	0,70	NB	čv. Gornja Ploča - čv. Sveti Rok	5,6
A1	4909	Sveti Rok - jug	44115	43852	0,60	NB	čv. Sveti Rok - čv. Maslenica	32,7
A1	4805	Maslenica - jug	44222	44092	0,29	NB	čv. Maslenica - čv. Posedarje	7,2
A1	4806	Posedarje - jug	41704	41582	0,29	NB	čv. Posedarje - čv. Zadar 1	3,6
A1	4809	Zadar 1 - jug	34070	33933	0,40	NB	čv. Zadar 1 - čv. Zadar 2	9,0
A1	4921	Zadar 2 - jug	33908	33480	1,28	NB	čv. Zadar 2 - čv. Benkovac	16,4
A1	5313	Benkovac - jug	31323	30820	1,63	NB	čv. Benkovac - čv. Pirovac	21,5
A1	5314	Pirovac - jug	28378	28000	1,35	NB	čv. Pirovac - čv. Skradin	9,8
A1	5315	Skradin - jug	28662	28254	1,44	NB	čv. Skradin - čv. Šibenik	9,2
A1	5316	Šibenik - jug	26154	25731	1,64	NB	čv. Šibenik - čv. Vrpolje	14,6
A1	5410	Vrpolje - jug	26224	25791	1,68	NB	čv. Vrpolje - čv. Prgomet	17,5
A1	5411	Prgomet - jug	22535	22336	0,89	NB	čv. Prgomet - čv. Vučevica	14,2
A1	5417	Vučevica - jug	22554	22368	0,83	NB	čv. Vučevica - čv. Dugopolje	14,1
A1	5517	Dugopolje - jug	21549	20868	3,26	NB	čv. Dugopolje - čv. Bisko	10,2
A1	5911	Bisko - jug	19024	18231	4,35	NB	čv. Bisko - čv. Blato na Cetini	18,1
A1	5912	Blato na Cetini - jug	19078	18322	4,13	NB	čv. Blato na Cetini - čv. Šestanovac	6,9
A1	6015	Šestanovac - jug	17865	16681	7,10	NB	čv. Šestanovac - čv. Zagvozd	11,5
A1	6017	Zagvozd - jug	11350	10792	5,17	NB	čv. Zagvozd - čv. Ravča	29,7
A1	6021	Ravča - jug	11076	10562	4,87	NB	čv. Ravča - čv. Vrgorac	9,7
A1	6028	Vrgorac - jug	10513	10076	4,34	NB	čv. Vrgorac - čv. Ploče	10,3
A1	6030	čv. Ploče - jug	8175	8174	0,01	NB	čv. Ploče - Karamatići	5,4
A2	1114	Đurmanec - sjever	18134	18950	-4,31	NB	čv. Trakošćan - čv. Đurmanec	7,5
A2	1113	Krapina - sjever	20194	20394	-0,98	NB	čv. Đurmanec - čv. Krapina	10,3
A2	1116	Začretje - sjever	23528	23380	0,63	NB	čv. Krapina - čv. Začretje	4,8
A2	1115	Mokrice - sjever	24434	24414	0,08	NB	čv. Začretje - čv. Mokrice	12,8
A2	1904	Zaprešić - sjever	27301	26652	2,44	NB	čv. Mokrice - čv. Zaprešić	16,5
A3	1910	Bobovica - zapad	17275	16965	1,83	NB	gr. Slovenije - čv. Bobovica	2,5
A3	2027	Zagreb (istok) - istok	36154	34382	5,15	NB	čv. Rugvica - čv. Ivanić Grad	16,5
A3	2114	Ivanić Grad - istok	33318	31591	5,47	NB	čv. Ivanić Grad - čv. Križ	9,5
A3	2121	Križ - istok	32569	30926	5,31	NB	čv. Križ - čv. Popovača	13,4
A3	2118	Popovača - istok	32508	30799	5,55	NB	čv. Popovača - čv. Kutina	17,7

Tablica 7. PROSJEČNI LJETNI DNEVNI PROMET (PLDP) U GODINAMA 2017. I 2018. S POSTOTKOM PROMJENE, AUTOCESTE

Ozn. ceste	Brojačko mjesto		PLDP		% promj.	Način broj.	Brojački odsječak	
	Ozn.	Ime	2018	2017			Opis	Dulj. (km)
A3	3302	Kutina - istok	29728	28107	5,77	NB	čv. Kutina - čv. Lipovljani	14,3
A3	3323	Lipovljani - istok	28537	NB	čv. Lipovljani - čv. Novska	6,8
A3	3405	Novska - istok	27483	26274	4,60	NB	čv. Novska - čv. Okučani	24,8
A3	3407	Okučani - istok	25247	24194	4,35	NB	čv. Okučani - čv. Nova Gradiška	15,4
A3	3510	Nova Gradiška - istok	23910	22971	4,09	NB	čv. Nova Gradiška - čv. Lužani	22,5
A3	3514	Lužani - istok	23658	22728	4,09	NB	čv. Lužani - čv. Slavonski Brod (zapad)	20,3
A3	3511	Slavonski Brod (zapad) - istok	19554	18772	4,17	NB	čv. Slavonski Brod (zap.) - čv. Slavonski Brod (istok)	11,5
A3	3609	Slavonski Brod (istok) - istok	20882	19998	4,42	NB	čv. Slavonski Brod (istok) - čv. Sredanci	20,1
A3	3617	čv. Sredanci - istok	18166	17462	4,03	NB	čv. Sredanci - čv. Velika Kapanica	7,5
A3	3613	Velika Kapanica - istok	16960	15958	6,28	NB	čv. Velika Kapanica - čv. Babina Greda	12,6
A3	3714	Babina Greda - istok	16603	16067	3,34	NB	čv. Babina Greda - čv. Županja	12,2
A3	3716	Županja - istok	11629	11637	-0,07	NB	čv. Županja - čv. Spačva	17,2
A3	3807	Spačva - istok	11439	11467	-0,24	NB	čv. Spačva - čv. Lipovac	12,8
A4	1303	Čakovec - sjever	11318	11170	1,32	NB	čv. Goričan - čv. Čakovec	14,0
A4	1306	Ludbreg - sjever	14132	13562	4,20	NB	čv. Čakovec - čv. Ludbreg	8,2
A4	1212	Varaždin - sjever	15427	14701	4,94	NB	čv. Ludbreg - čv. Varaždin	7,2
A4	1215	Varaždinske Toplice - sjever	21185	20294	4,39	NB	čv. Varaždin - čv. Varaždinske Toplice	6,3
A4	1220	Novi Marof - sjever	20290	19498	4,06	NB	čv. Varaždinske Toplice - čv. Novi Marof	8,3
A4	1225	Breznički Hum - sjever	20353	19646	3,60	NB	čv. Novi Marof - čv. Breznički Hum	9,7
A4	1229	Komin - sjever	20862	20147	3,55	NB	čv. Breznički Hum - čv. Komin	12,3
A4	2002	Sveta Helena - sjever	21310	20487	4,02	NB	čv. Komin - čv. Sveta Helena	10,6
A5	2515	Osijek - jug	3061	2841	7,74	NB	čv. Osijek - čv. Čepin	8,8
A5	3620	Čepin - jug	3852	3574	7,78	NB	čv. Čepin - čv. Đakovo	23,8
A5	3616	Đakovo - jug	4486	4174	7,47	NB	čv. Đakovo - čv. Sredanci	21,0
A5	3629	čv. Sredanci - jug	288	277	3,97	NB	čv. Sredanci - čv. Svilaj	2,6
A6	3022	čv. Bosiljevo 2 - zapad	23662	23145	2,23	NB	čv. Bosiljevo 2 - čv. Vrbovsko	13,8
A6	3006	Vrbovsko - zapad	24283	23714	2,40	NB	čv. Vrbovsko - čv. Ravna Gora	15,3
A6	2906	Ravna Gora - zapad	24212	23621	2,50	NB	čv. Ravna Gora - čv. Delnice	11,0
A6	2910	Delnice - zapad	25774	24904	3,49	NB	čv. Delnice - čv. Vrata	8,9
A6	2915	Vrata - zapad	25556	24744	3,28	NB	čv. Vrata - čv. Oštrovica	12,4
A6	2933	Oštrovica - zapad	18096	17602	2,81	NB	čv. Oštrovica - čv. Kikovica (Rijeka)	9,0
A7	2818	NP Rupa	17104	17600	-2,82	NB	čv. Rupa - čv. Jurdani	9,5
A7	2823	Rujevica - zapad	47492	35150	35,11	NAB	A8 - D427	6,0
A8	2741	Kanfanar - istok	10215	9917	3,00	NB	čv. Kanfanar - čv. Žminj	7,3
A8	2743	Žminj - istok	9620	9329	3,12	NB	čv. Žminj - čv. Rogovići	10,9
A8	2745	Rogovići - istok	11352	10969	3,49	NB	čv. Rogovići - čv. Ivoli	5,8
A8	2824	Ivoli - istok	12216	11863	2,98	NB	čv. Ivoli - čv. Cerovlje	4,9
A8	2826	Cerovlje - istok	11843	11556	2,48	NB	čv. Cerovlje - čv. Lupoglav	12,8
A8	2828	Lupoglav - istok	12451	12084	3,04	NB	čv. Lupoglav - čv. Vranja	5,9
A8	2830	Vranja - istok	13680	13240	3,32	NB	čv. Vranja - čv. Veprinac	9,7
A9	2729	Umag - jug	17135	17426	-1,67	NB	čv. Umag - čv. Buje	6,0
A9	2731	Buje - jug	19183	19053	0,68	NB	čv. Buje - čv. Nova Vas	6,2
A9	2733	Nova Vas - jug	17121	16907	1,27	NB	čv. Nova Vas - čv. Višnjan	14,3
A9	2735	Višnjan - jug	16100	15960	0,88	NB	čv. Višnjan - čv. Baderna	7,6

**Tablica 7. PROSJEČNI LJETNI DNEVNI PROMET (PLDP) U GODINAMA 2017. I 2018.
 S POSTOTKOM PROMJENE, AUTOCESTE**

Ozn. ceste	Brojačko mjesto		PLDP		% promj.	Način broj.	Brojački odsječak	
	Ozn.	Ime	2018	2017			Opis	Dulj. (km)
A9	2737	Baderna - jug	16357	16204	0,94	NB	čv. Baderna - čv. Medaki	7,7
A9	2739	Medaki - jug	16725	16492	1,41	NB	čv. Medaki - čv. Kanfanar	7,4
A9	2727	Kanfanar - jug	16473	15942	3,33	NB	čv. Kanfanar - čv. Vodnjan (sjever)	14,5
A9	3907	Vodnjan (sjever) - jug	13933	13255	5,12	NB	čv. Vodnjan (sjever) - čv. Vodnjan (jug)	6,2
A9	3909	Vodnjan (jug) - jug	13903	13059	6,46	NB	čv. Vodnjan (jug) - čv. Pula	6,9
A10	6105	čv. Ploče - istok	4046	3849	5,12	NB	čv. Kula Norinska - čv. Ploče	6,7
A11	2031	Mraclin - jug	4665	4056	15,01	NB	Mraclin - Buševac	9,0
A11	2047	Buševac - jug	4197	3642	15,24	NB	Buševac - Lekenik	11,2

**BROJENJE PROMETA
NA CESTAMA
REPUBLIKE HRVATSKE
GODINE 2018.**

- PRETHODNI REZULTATI -

PROSJEČNI LJETNI DNEVNI PROMET

3



**PROSJEČNI LJETNI DNEVNI PROMET
TRAJEKTNIH LINIJA
U GODINAMA 2017. I 2018.**

**Tablica 8. PROSJEČNI LJETNI DNEVNI PROMET (PLDP) U GODINAMA 2017. I 2018.
S POSTOTKOM PROMJENE, TRAJEKTNE LINIJE**

Redni broj	Trajektna linija		PLDP		
	Naziv	Broj	2018	2017	% promjene
1.	Brestova – Porožina	334	1688	1726	-2,20%
2.	Valbiska – Merag	332	2563	2536	1,06%
3.	Valbiska – Lopar	338	399	380	5,00%
4.	Stinica – Mišnjak	337	2370	2350	0,85%
5.	Zadar – Olib – Silba – Mali Lošinj	401	68	65	4,62%
6.	Prizna – Žigljen	335	2695	2673	0,82%
7.	Zadar – Sestrunj – Molat	433	37	38	-2,63%
8.	Zadar – Brbinj	434	506	483	4,76%
9.	Zadar – Preko	431	1861	1785	4,26%
10.	Zadar – Iž – Rava	435	85	81	4,94%
11.	Biograd – Tkon	432	772	760	1,58%
12.	Šibenik – Kaprije – Žirje	532	38	36	5,56%
13.	Split – Trogir – Drvenik Veli – Drvenik Mali	606	68	60	13,33%
14.	Split – Rogač	636	443	412	7,52%
15.	Split – Vis	602	348	343	1,46%
16.	Split – Supetar	631	2283	2261	0,97%
17.	Makarska – Sumartin	638	229	224	2,23%
18.	Split – Stari Grad	635	1074	1061	1,23%
19.	Split – Vela luka – Lastovo	604	344	332	3,61%
20.	Drvenik – Sućuraj	632	928	931	-0,32%
21.	Orebić – Dominče	634	1434	1416	1,27%
22.	Ploče – Trpanj	633	977	976	0,10%
23.	Prapratno – Sobra	832	362	368	-1,63%
24.	Dubrovnik – Lopud – Suđurađ	831	22	22	0,00%

**BROJENJE PROMETA
NA CESTAMA
REPUBLIKE HRVATSKE
GODINE 2018.**

- PRETHODNI REZULTATI -

PROSJEČNI LJETNI DNEVNI PROMET

4



**PROSJEČNI LJETNI DNEVNI PROMET
NA MJESTIMA AUTOMATSKOG BROJENJA
PROMETA U GODINAMA 2017. I 2018.**

/ŽUPANIJSKE I LOKALNE CESTE/

**Tablica 9. PROSJEČNI LJETNI DNEVNI PROMET (PLDP) U GODINAMA 2017. I 2018.
S POSTOTKOM PROMJENE, ŽUPANIJSKE CESTE**

Oznaka ceste	Brojačko mjesto		Promet			Način brojenja	Brojački odsječak		
	Oznaka	Ime	2018	2017	% promjene		Početak	Kraj	Duljina (km)
1036	2049	Otok Svibovski	2031	2055	-1,17	NAB	G.A.P.	L10161	4,7
1037	1939	Bregana Pissarovinska	2056	2070	-0,68	NAB	L31186	Ž3106	3,1
2002	1249	Jalšovec	736	799	-7,88	NAB	L20084	D227	1,2
2003	1322	Turčišće	2090	2016	3,67	NAB	L20030	Ž2023	2,8
2005	1242	Selnica	3183	3106	2,48	NAB	Ž2006	Ž2253	2,0
2009	1241	Macinec	2293	2209	3,80	NAB	L20005	D208	1,5
2015	1240	Nedelišće	4034	3928	2,70	NAB	L20052	D3	1,4
2022	1333	Mala Subotica	1009	966	4,45	NAB	L20035	D20	2,3
2026	1334	Prelog - sjever	2880	3077	-6,40	NAB	Ž2255	D20	3,6
2033	1335	Čehovec	1854	1378	34,54	NAB	L20058	D20	3,1
2040	1321	Kotoriba	2468	2290	7,77	NAB	L20045	Ž2041	2,2
2042	1131	Cvetlin	1707	1394	22,45	NAB	G.P.	Ž2056	1,8
2043	1261	Zlogonje	131	125	4,80	PAB	G.P.	L25204	0,4
2050	1253	Remetinec	1253	1285	-2,49	NAB	L25128	L25130	1,3
2063	1250	Črešnjevo	2866	2678	7,02	NAB	Ž2066	L25074	2,2
2072	1336	Struga	584	577	1,21	NAB	L25099	L25100	5,1
2076	1328	Veliki Otok	522	540	-3,33	NAB	L26126	D20	3,9
2081	1330	Rasinja - sjever	656	680	-3,53	NAB	Ž2112	D2	3,2
2081	1326	Rasinja	1670	1608	3,86	NAB	D2	L26004	2,1
2083	1142	Vrbno	603	705	-14,47	PAB	L25176	D74	3,6
2089	1331	Križevci, Lepušićeva ulica	1900	1873	1,44	NAB	Ž2180	D22	5,8
2096	1134	Prigorje	1601	1636	-2,14	PAB	D207	L22091	8,9
2101	1254	Vulišinec	1748	1658	5,43	NAB	L25108	Ž2058	2,5
2101	1262	Nova Ves Petrijanečka	1884	1977	-4,70	PAB	L25070	D2	1,3
2114	1318	Sigetec	1979	1913	3,45	NAB	Ž2113	L26032	2,0
2114	1404	Molve	475	404	17,57	NAB	L26037	D210	3,3
2125	1130	Mihovljan - zapad	1301	1419	-8,32	NAB	L22015	Ž2126	1,5
2143	1316	Hudovljani	734	730	0,55	NAB	L26094	L26094	3,8
2150	1325	Delovi	551	553	-0,36	NAB	Ž2147	D2	6,3
2151	1135	Gaber	894	841	6,30	PAB	L22006	L22007	2,2
2155	1136	Klokovec	1592	1619	-1,67	PAB	L22041	D507	2,3
2160	1137	Štrucljevo	1394	4411	-68,40	PAB	Ž2161	Ž2195	5,0
2168	1258	Mali Bukovec	1912	2020	-5,35	PAB	D29	D24	5,2
2169	1259	Borkovec	1656	1475	12,27	PAB	Ž2129	Ž2170	0,9
2175	1251	Kračevac	802	790	1,52	NAB	L25158	L25163	3,9
2183	1329	Virje	1237	1138	8,70	NAB	D2	D43	4,6
2186	1932	Zaprešić - sjever	7622	7822	-2,56	NAB	Ž2195	L31079	2,8
2195	1138	Jezero Klanječko	1980	2055	-3,65	PAB	D205	Ž2191	2,3
2195	1940	Pojatno - jug	3539	3581	-1,17	NAB	L31022	Ž2186	1,6
2209	1327	Križevci, Teslina ulica	7573	7367	2,80	NAB	D22	L26138	1,1
2212	1332	Križevački Lemeš	873	901	-3,11	NAB	D41	Ž2228	4,6
2217	1938	Stubička Slatina	3343	3318	0,75	NAB	Ž2218	L22100	1,7
2220	1941	Ivanec Bistranski	3381	3444	-1,83	NAB	Ž3007	G.A.P.	5,0
2224	2054	Karivaroš	1433	1531	-6,40	PAB	L22098	D29	3,5
2231	2130	Sišćani	511	540	-5,37	PAB	D43	Ž3283	3,1
2248	1139	Jelenjak	1204	1154	4,33	PAB	Ž2151	Ž2241	5,8
2258	1102	Pleš (Bednja)	1504	1543	-2,53	NAB	L25012	L25105	2,4
2264	1144	Bračak	6450	PAB	Ž2197	D24	5,9
3002	1317	Križevci	2744	2650	3,55	NAB	L26064	Ž3034	1,8
3003	2133	Kraljevac	535	528	1,33	PAB	Ž2143	L26121	5,0
3016	2052	Brezovec Zelinski	2250	2090	7,66	NAB	L31037	Ž3017	2,4
3027	2225	Šandrovac	742	768	-3,39	NAB	Ž3029	Ž2232	2,5

Tablica 9. PROSJEČNI LJETNI DNEVNI PROMET (PLDP) U GODINAMA 2017. I 2018. S POSTOTKOM PROMJENE, ŽUPANIJSKE CESTE

Oznaka ceste	Brojačko mjesto		Promet			Način brojenja	Brojački odsječak		
	Oznaka	Ime	2018	2017	% promjene		Početak	Kraj	Duljina (km)
3034	2050	Dugo Selo - zapad	11410	9289	22,83	NAB	G.A.P.	L31108	2,1
3034	2051	Lonjica	3591	3518	2,08	NAB	Ž3075	L31051	1,6
3034	2006	Vrbovečki Pavlovec	3949	4879	-19,06	PAB	L31054	Ž3052	2,4
3035	1948	Javorje	2198	2166	1,48	PAB	L31215	D225	1,7
3041	2055	Kloštar Ivanić	4198	4078	2,94	PAB	Ž3122	Ž3074	4,4
3055	1949	Donja Reka	3339	3687	-9,44	PAB	Ž3104	D1	2,9
3061	1950	Žitarka	7591	7386	2,78	PAB	Ž3066	D1	1,9
3063	1947	Bestovje	6357	8308	-23,48	NAB	D231	Ž3060	2,6
3064	1946	Rakitje	2893	2497	15,86	NAB	Ž3063	L31101	1,7
3067	1951	Donji Stupnik	3355	3145	6,68	PAB	L10166	D1	3,2
3070	2053	Rugvica	7227	7727	-6,47	NAB	Ž3034	Ž3073	4,8
3074	2056	Gornja Greda	4036	3869	4,32	PAB	Ž3034	L31171	11,0
3082	2132	Donja Šušnjara	198	201	-1,49	PAB	L37067	L37098	13,0
3090	2134	Tociljevac	444	368	20,65	PAB	L37074	Ž3092	9,0
3101	1942	Brlenić	2479	2477	0,08	NAB	Ž3297	L31136	3,7
3102	1945	Volavje	1883	1738	8,34	NAB	D1	L31135	4,6
3106	1943	Donja Zdenčina	3962	3676	7,78	NAB	D1	L31148	3,6
3106	1944	Kupinec	1473	1368	7,68	NAB	L31148	L10165	3,2
3121	2044	Lijeva Luka	548	553	-0,90	NAB	Ž3041	L33012	6,8
3124	2124	Graberje Ivaničko	3500	3350	4,48	NAB	D43	Ž3126	5,9
3124	2126	Popovača	7875	7841	0,43	NAB	L33018	Ž3131	0,4
3124	3313	Kutina	5474	5482	-0,15	NAB	Ž3212	Ž3213	3,4
3124	3314	Brestača	4652	4527	2,76	NAB	Ž3429	D47	4,1
3128	2129	Suhaja	1033	1052	-1,81	NAB	D43	L37096	8,5
3133	2223	Ladislav	723	713	1,40	NAB	Ž3282	D45	7,8
3141	3029	Kučevice	507	482	5,19	NAB	L34059	L34026	0,9
3144	1808	Tomašnica	394	425	-7,29	PAB	D6	L34034	2,0
3152	3121	Dugo Selo Lasinjsko	295	301	-1,99	NAB	L33198	Ž3194	9,4
3167	2136	Ciglenica	1616	1467	10,16	PAB	D45	L37140	5,5
3168	3312	Poljana	1804	1713	5,31	NAB	Ž4236	Ž3167	5,6
3169	2226	Trojglava	467	334	39,82	PAB	L37149	L37150	3,1
3175	3033	Ogulin - sjeveroistok	419	439	-4,56	NAB	L34104	D42	12,1
3176	3034	Erdelj	718	701	2,43	NAB	L34102	L34103	3,7
3179	3036	Novigrad na Dobri	838	717	16,88	PAB	L34066	G.A.P.	0,9
3182	3030	Sveti Petar Mrežnički	2814	2956	-4,80	NAB	Ž3184	Ž3183	3,4
3185	3120	Belaj	2009	1958	2,60	NAB	L34080	L34082	2,9
3186	3122	Podgorje	144	149	-3,36	NAB	D6	L33077	6,3
3189	3118	Krnjak	506	457	10,72	NAB	L34116	D1	1,0
3201	3212	Hrastovica	1500	1505	-0,33	NAB	D30	Ž3235	6,9
3229	3123	Staro Selo Topusko	691	660	4,70	NAB	L33080	Ž3228	12,2
3231	3211	Gornje Selište	661	716	-7,68	NAB	D6	L33086	1,9
3234	3213	Ravno Rašće	290	264	9,85	NAB	D6	L33196	2,2
3252	3416	Stari Grabovac	2436	2345	3,88	NAB	Ž3250	L33145	11,2
3254	3031	Puškarici	1896	1895	0,05	NAB	L34098	D42	0,8
3256	3116	Slunj centar	1858	1759	5,63	NAB	L34151	D1	0,7
3258	3115	Gornje Taborište	3133	2966	5,63	NAB	D1	L34140	0,3
3266	3117	Gornji Popovac	1095	842	30,05	NAB	L34153	L34154	6,8
3272	2216	Badlješina - istok	599	649	-7,70	NAB	Ž3172	D5	4,4
3284	2131	Marčani	302	360	-16,11	PAB	D43	L31126	6,7
3290	3119	Kolarić	3155	2985	5,70	NAB	D1	L34125	1,2
3294	3320	Staza	950	NAB	D224	L33120	2,9
3294	3315	Donji Cerovljani	584	572	2,10	NAB	L33177	L33178	3,7

BROJENJE PROMETA NA CESTAMA REPUBLIKE HRVATSKE GODINE 2018.
- PROSJEČNI LJETNI DNEVNI PROMET -

Tablica 9. PROSJEČNI LJETNI DNEVNI PROMET (PLDP) U GODINAMA 2017. I 2018. S POSTOTKOM PROMJENE, ŽUPANIJSKE CESTE

Oznaka ceste	Brojačko mjesto		Promet			Način brojenja	Brojački odsječak		
	Oznaka	Ime	2018	2017	% promjene		Početak	Kraj	Duljina (km)
3297	1807	Podbrežje	1358	1396	-2,72	NAB	L31185	Ž3099	3,2
3300	2123	Klokočevac	6336	5408	17,16	NAB	D28	Bjelovar	0,8
3301	2224	Koreničani	898	887	1,24	NAB	L37128	L37130	1,9
3301	2219	Pepelana	898	885	1,47	NAB	L40044	Ž4022	4,9
4002	2220	Otrovanec	2033	2007	1,30	NAB	D2	L40002	3,2
4002	2227	Velika Pisanica	704	621	13,37	PAB	L37081	D28	2,1
4007	2221	Rogovac	981	974	0,72	NAB	D2	Ž4008	4,5
4022	2222	Borova	918	932	-1,50	NAB	G.A.P.	L40024	2,3
4024	2310	Suhopolje	1089	1100	-1,00	NAB	D538	L40027	1,8
4024	2309	Čađavica	341	401	-14,96	NAB	L40041	D34	5,3
4030	2308	Krčeničnik	1344	570	135,79	NAB	D34	Ž4045	10,2
4030	2311	Crnac	629	575	9,39	NAB	Ž4045	L40065	2,8
4030	2312	Orahovica	1449	1451	-0,14	NAB	Ž4070	L40080	1,3
4030	3519	Ferovac	1207	1198	0,75	NAB	Ž4101	L41043	3,7
4030	3518	Gradac	2682	2557	4,89	NAB	L41056	D38	3,0
4031	2413	Šljivoševci	944	906	4,19	NAB	D53	Ž4049	2,6
4041	2518	Jagodnjak	1474	1390	6,04	NAB	D517	Ž4054	13,9
4042	2519	Lug	1770	1791	-1,17	NAB	L44139	Ž4056	6,2
4050	2414	Belišće - istok	6124	3769	62,48	NAB	D517	Ž4051	3,3
4052	2415	Harkanovci	942	890	5,84	NAB	L44050	L44020	2,8
4067	2416	Brođanci	1319	1267	4,10	NAB	D2	Ž4081	5,3
4075	2412	Pribiševci	2783	2628	5,90	NAB	Ž4076	D53	2,8
4085	2520	Livana	8407	8505	-1,15	NAB	Ž4247	G.A.P.	1,9
4105	3627	Budimci	1590	1561	1,86	NAB	L44048	Ž4080	5,2
4106	3628	Krndija	618	610	1,31	NAB	Ž4105	L44105	3,4
4111	3727	Bobota	1927	1798	7,17	NAB	D2	L46002	3,1
4113	3522	Pasikovci - sjever	266	270	-1,48	NAB	D38	L41022	5,5
4115	3521	Alilovci	1528	1451	5,31	NAB	Ž4101	G.A.P.	6,2
4116	3523	Vetovo	1847	1782	3,65	NAB	Ž4101	D51	7,0
4121	3728	Korog	517	519	-0,39	NAB	Ž4122	Ž4148	6,3
4132	3724	Semeljci	2364	2467	-4,18	NAB	Ž4130	Ž4133	1,5
4133	3725	Vrbica	1742	1604	8,60	NAB	Ž4148	D46	2,7
4137	3729	Bogdanovci	1613	1186	36,00	NAB	D55	G.A.P.	9,3
4141	3414	Cernik	4048	4032	0,40	NAB	Ž4139	Ž4158	1,9
4150	3730	Petrovci	993	971	2,27	NAB	G.A.P.	L46013	3,7
4158	3417	Mašić	3257	3261	-0,12	NAB	L42005	Ž4156	7,0
4158	3413	Rešetari	6124	6127	-0,05	NAB	Ž4142	Ž4143	3,0
4170	3731	Andrijaševci	2835	2821	0,50	NAB	Ž4166	Ž4167	5,8
4173	3811	Lovas	1738	1666	4,32	NAB	Ž4174	D46	5,9
4202	3517	Gromačnik	5214	5197	0,33	NAB	D525	D53	8,9
4202	3624	Bukovlje	6550	6652	-1,53	NAB	L42040	Ž4187	3,9
4202	3631	Čajkovci	2411	2416	-0,21	NAB	Ž4190	D7	4,8
4210	3623	Gornja Vrba	4160	4106	1,32	NAB	G.A.P.	Ž4215	2,3
4218	3735	Babina Greda	1882	1499	25,55	PAB	Ž4220	L46017	5,5
4224	3736	Komletinci	2457	2336	5,18	PAB	D537	Ž4225	11,0
4236	3415	Dobrovac	2091	2050	2,00	NAB	L41005	D47	4,0
4244	3526	Malino	2951	3079	-4,16	NAB	L41067	Ž4204	3,7
4257	2521	Mece	4688	4660	0,60	NAB	L44033	Ž4042	6,2
4257	2506	Podravlje	7828	7896	-0,86	NAB	Ž4042	G.A.P.	5,0
4295	2417	Donji Miholjac - istok	3272	3270	0,06	NAB	D53	D34	2,4
4299	4502	Vrbanja	1168	1212	-3,63	NAB	Ž4229	Ž4230	8,7
5003	2755	Marija na Krasu	6443	6523	-1,23	NAB	L50005	D75	3,1

Tablica 9. PROSJEČNI LJETNI DNEVNI PROMET (PLDP) U GODINAMA 2017. I 2018. S POSTOTKOM PROMJENE, ŽUPANIJSKE CESTE

Oznaka ceste	Brojačko mjesto		Promet			Način brojenja	Brojački odsječak		
	Oznaka	Ime	2018	2017	% promjene		Početak	Kraj	Duljina (km)
5007	2753	Karojba	2764	2709	2,03	NAB	L50059	Ž5042	1,9
5011	2756	Buzet	646	633	2,05	NAB	L50070	D44	17,2
5012	2837	Permani	3191	3025	5,49	NAB	Ž5015	D8	1,2
5017	2838	Škalnica	866	834	3,84	NAB	L58012	L58013	0,8
5021	2833	Kastav	9032	9438	-4,30	NAB	Ž5206	Ž5020	1,5
5025	2834	Viškovo	6442	5947	8,32	NAB	Ž5017	Ž5021	2,5
5033	2942	Kuželj	157	172	-8,72	NAB	G.P.	D203	12,0
5034	2939	Ravna Gora	1784	1755	1,65	NAB	A6	Ž5069	1,0
5042	2758	Nova Vas	4561	4033	13,09	PAB	L50046	A9	4,0
5046	2759	Novaki Pazinski	2365	2398	-1,38	PAB	L50079	L50073	4,8
5047	2832	Bregi	1781	1760	1,19	NAB	Ž5048	Ž5052	5,4
5047	2840	Rubeši	8878	8632	2,85	NAB	D8	D304	1,8
5055	2839	Dražice	6714	6530	2,82	NAB	L58021	Ž5028	1,7
5059	2945	Krasica	2860	2789	2,55	NAB	Ž5205	D501	5,8
5062	2940	Fužine	897	950	-5,58	NAB	D3	Ž5068	6,9
5064	2938	Drivenik	1439	1384	3,97	NAB	D501	Ž5089	6,4
5074	2762	Sveti Lovreč	1878	1820	3,19	PAB	Ž5209	L50092	0,6
5077	2752	Frkeči	2352	2352	0,00	NAB	L50140	L50112	2,4
5079	2760	Laginji	1345	1334	0,82	PAB	L50113	L50111	4,4
5094	2943	Donji Zagon	1348	1349	-0,07	NAB	D8	L58083	3,9
5096	2754	Kokuletovcica	8258	8111	1,81	NAB	Ž5175	Ž5186	7,7
5103	2835	Salakovci	2925	2948	-0,78	NAB	D66	L50150	4,8
5115	3913	Šurida	17815	17238	3,35	NAB	L50162	D75	2,4
5122	4004	Pavićini	2839	3102	-8,48	NAB	Ž5119	D. Uvala	2,1
5125	2944	Punat	9645	9704	-0,61	NAB	D102	Stara Baška	12,1
5126	4112	Oltari	343	403	-14,89	NAB	D8	L59010	14,4
5126	4223	Krasno	278	303	-8,25	NAB	Ž5140	L59029	0,2
5128	4221	Podum	504	514	-1,95	NAB	L59034	D50	2,2
5139	4108	Rab	13416	13790	-2,71	NAB	Kampor	D105	11,1
5140	4222	Krasno - istok	466	655	-28,85	NAB	Ž5126	Ž5146	5,7
5155	4220	Perušić zona	960	976	-1,64	NAB	A1	59146	3,8
5165	4932	Gornja Ploča	241	234	2,99	PAB	L59111	L59113	2,3
5166	4927	Obrovac	836	886	-5,64	NAB	D54	D27	3,0
5169	4310	Frkašić	374	329	13,68	NAB	D1	L59071	5,4
5191	2941	Sunger	902	966	-6,63	NAB	Ž5068	L58060	5,2
5191	3035	Jezerane - zapad	234	238	-1,68	NAB	L34131	D23	15,0
5200	3912	Pomer	4636	4665	-0,62	NAB	Ž5133	Ž5119	2,3
5203	5007	Malovan	459	533	-13,88	NAB	Ž6009	D1	1,1
5205	2911	Mavrinci	13673	13715	-0,31	NAB	A6	L58110	4,8
5209	2702	Kaštel	2968	2886	2,84	NAB	D510	L50012	3,2
5209	2707	Sveti Ivan	2104	2131	-1,27	NAB	L50015	Ž5008	6,0
5209	2719	Vižinada - sjever	1690	1863	-9,29	PAB	D44	Ž5041	6,1
5209	2721	Baderna - sjever	2995	3143	-4,71	NAB	L50095	D48	2,7
5209	2761	Medaki	4535	4601	-1,43	PAB	A9	D75	1,7
5210	4110	Nova Novalja	17778	18164	-2,13	NAB	Ž5151	D106	1,6
6007	4823	Mazija	8814	8564	2,92	NAB	Ž6011	G.A.P.	1,7
6011	4824	Ninski Stanovi	7883	7651	3,03	NAB	Ž6004	L63049	5,7
6019	4830	Posedarje	3580	4013	-10,79	NAB	D8	Ž6020	1,1
6025	4928	Bilišane	850	812	4,68	NAB	Ž6026	L63082	5,9
6026	4933	Zelengrad	309	318	-2,83	PAB	L63082	Ž6025	8,8
6027	4926	Buković	2034	2037	-0,15	NAB	L63123	L63130	1,1
6040	4812	Zemunik Donji - sjever	4572	4102	11,46	NAB	L63065	Ž6011	0,9

Tablica 9. PROSJEČNI LJETNI DNEVNI PROMET (PLDP) U GODINAMA 2017. I 2018. S POSTOTKOM PROMJENE, ŽUPANIJSKE CESTE

Oznaka ceste	Brojačko mjesto		Promet			Način brojenja	Brojački odsječak		
	Oznaka	Ime	2018	2017	% promjene		Početak	Kraj	Duljina (km)
6042	4826	Galovac	2883	2796	3,11	NAB	Ž6040	L63113	3,7
6055	5431	Oklaj	1022	996	2,61	NAB	L65014	D6056	2,0
6064	5323	Vrana	4063	4015	1,20	NAB	Ž6042	L63180	5,0
6086	5332	Tribunj	6324	6431	-1,66	NAB	D8	L65032	3,5
6087	5333	Srima	4064	4041	0,57	NAB	D8	D8	5,0
6092	5432	Radonić	1198	1154	3,81	NAB	G.A.P.	L65049	1,9
6098	5433	Radošić	281	273	2,93	NAB	L67057	L67020	1,9
6115	5428	Dugobabe	581	564	3,01	NAB	L67061	D56	10,7
6126	5330	Rogoznica	7717	7849	-1,68	NAB	D8	Rogozn.	1,1
6130	5427	Marina - sjever	2339	2246	4,14	NAB	L67054	D8	2,6
6142	5513	Strožanac	11807	14585	-19,05	NAB	D8	L67116	10,4
6150	5532	Ugljane	1076	1008	6,75	PAB	L67092	D60	1,2
6157	6033	Glavina Donja	5399	5363	0,67	NAB	L67157	D60	1,2
6161	5920	Supetar	4507	4366	3,23	NAB	D113	L67171	5,3
6166	5925	Omiš	2551	2581	-1,16	NAB	D8	L67123	4,6
6182	6024	Kamenmost	4399	4180	5,24	NAB	D60	L67162	2,0
6191	5921	Bol	906	820	10,49	NAB	Ž6190	D115	19,6
6199	6025	Gornje Igrane	187	193	-3,11	NAB	L67231	D512	5,9
6208	6023	Vrgorac	1980	1835	7,90	NAB	D62	A1	2,2
6208	6035	Staševica	1273	1272	0,08	NAB	L69085	Ž6276	6,8
6209	6034	Orah	1965	1960	0,26	NAB	L67207	G.P.	0,7
6217	6107	Banja	2257	2230	1,21	NAB	D8	L69009	2,4
6227	6507	Bistrina	359	363	-1,10	NAB	L69088	D8	1,4
6228	6508	Trnova	955	1050	-9,05	NAB	L69083	L69068	1,2
6238	6606	Cavtat	7625	7393	3,14	NAB	Cavtat	D8	2,6
6240	6607	Čilipi	1975	1890	4,50	NAB	D8	L69054	3,4
6246	5430	Drniš - zapad	2234	2105	6,13	NAB	L65027	Ž6055	3,1
6253	5508	Klis	6577	5531	18,91	NAB	L67075	L67074	3,9
6260	5525	Dugopolje - sjever	4310	3971	8,54	NAB	Ž6145	Ž6146	4,8
6260	5529	Bisko	3575	3200	11,72	NAB	Ž6147	Ž6148	2,2
6260	5922	Katuni	1964	2037	-3,58	NAB	L67100	D39	2,4
6263	5923	Blato na Cetini	1121	1100	1,91	NAB	Ž6260	D70	2,8
6268	6302	Čara	1111	1082	2,68	NAB	L69021	L69022	1,1
6276	6009	Baćina	3063	3136	-2,33	NAB	L69003	D8	1,4
6277	5307	Bilice	3935	3340	17,81	NAB	D33	L65040	5,2
6286	5327	Vodice	14484	14676	-1,31	NAB	Ž6086	Ž6087	1,0
6287	5528	Bajagić	497	449	10,69	NAB	Ž6105	D219	8,0
6289	5527	Grab	2047	NAB	L67047	D220	1,5

... Nema podataka

Procjena

Tablica 10. PROSJEČNI LJETNI DNEVNI PROMET (PLDP) U GODINAMA 2017. I 2018. S POSTOTKOM PROMJENE, LOKALNE CESTE

Oznaka ceste	Brojačko mjesto		Promet			Način brojenja	Brojački odsječak		
	Oznaka	Ime	2018	2017	% promjene		Početak	Kraj	Duljina (km)
20033	1239	Vularija	953	887	7,44	NAB	G.A.P.	L20028	0,6
20039	1320	Prelog	2614	2452	6,61	NAB	L20038	L20067	4,3
22010	1140	Ravninsko	716	820	-12,68	PAB	D1	D74	7,3
22030	1141	Lučelnica	922	908	1,54	PAB	L22077	Ž2215	3,4
25037	1263	Peščenica Vinička	357	319	11,91	PAB	L25036	Ž2056	3,7
25084	1264	Novakovec	230	182	26,37	PAB	D530	Ž2052	2,7
25100	1338	Čukovec	460	492	-6,50	PAB	Ž2079	D2	3,0
25150	1252	Ljubešćica - istok	870	912	-4,61	NAB	D24	L25147	2,8
26003	1248	Vukovec	476	477	-0,21	NAB	D22	L26047	2,8
26108	1406	Đurđevac - istok	976	840	16,19	PAB	L26107	Ž2214	1,6
26154	1337	Koprivnički Ivanec	458	495	-7,47	PAB	Ž2112	D20	3,5
26157	1407	Molve - jug	592	571	3,68	PAB	D210	Ž2184	7,3
31039	2057	Paukovec	469	522	-10,15	PAB	Ž3039	L31105	3,5
31075	2139	Žabnica	736	645	14,11	PAB	Ž3041	L31074	2,9
31102	1952	Stupnički Obrež	2619	3414	-23,29	PAB	D1	L31103	2,6
31108	2058	Martin Breg	1352	1490	-9,26	PAB	Ž3034	L10162	2,0
31178	2059	Deanovec	926	871	6,31	PAB	Ž3125	Ž3127	5,7
31420	3124	Veljun	143	175	-18,29	PAB	L34122	D1	1,7
33018	2137	Moslavačka Slatina	832	947	-12,14	PAB	M. Slat.	Ž3124	7,0
33023	2138	Čaire	627	710	-11,69	PAB	L33025	Ž3164	4,6
33042	3214	Cepeliš	299	317	-5,68	PAB	Ž3233	L33046	6,3
33071	3317	Mišinka	343	359	-4,46	NAB	L33070	Ž3213	6,3
33141	3319	Kozarice	588	475	23,79	PAB	Ž3124	L33142	3,6
34101	3037	Ogulin	5742	5621	2,15	PAB	D42	D42	1,6
34104	3038	Tounj	446	337	32,34	PAB	Ž3175	Ž3220	11,1
34137	3039	Cerovnik	753	885	-14,92	PAB	D23	D42	13,1
37008	2135	Kovačevac	353	321	9,97	PAB	D28	L26121	3,2
40003	2229	Pitomača Dravska	1414	1581	-10,56	PAB	D2	L40004	6,5
40022	2228	Donje Cjepidlake	218	198	10,10	PAB	L37131	L37133	4,7
40029	2313	Budanica	317	322	-1,55	PAB	L40030	L40031	0,9
40074	2314	Bukvik	227	218	4,13	PAB	Ž4070	Ž4062	4,3
41059	3529	Frkljevci	661	581	13,77	PAB	D525	Ž4185	2,7
41077	3520	Velika	558	552	1,09	NAB	Ž4253	Ž4101	4,5
44055	2524	Petrijevci - jug	1022	986	3,65	PAB	Ž4061	D2	2,6
44083	3726	Silaš	861	867	-0,69	NAB	L44114	Ž4122	2,2
44086	3734	Marinovci	419	468	-10,47	PAB	D213	L44115	3,3
44093	3632	Ceremošnjak	340	369	-7,86	PAB	Ž4168	L44095	8,8
44099	3633	Ostrošinci	311	318	-2,20	PAB	D515	Ž4118	9,3
44110	3733	Antunovac	1619	1481	9,32	PAB	D518	G.A.P.	6,3
46026	3737	Privlaka	197	242	-18,60	PAB	Ž4172	L46027	3,5
46042	3732	Županja - sjever	3689	3626	1,74	NAB	Ž4170	L46043	0,5
50040	2763	Fiorini	2017	1728	16,72	PAB	D75	Ž5070	4,2
50109	2764	Mandalenčići	1116	1019	9,52	PAB	Ž5079	L50110	2,8
50120	2836	Tupljak	1299	1280	1,48	NAB	L50086	D64	3,7
50158	3914	Marana	1052	1193	-11,82	PAB	Ž5115	Ž5192	2,1
50185	2841	Štrmac	7135	7601	-6,13	PAB	Ž5081	D66	0,8
58115	4005	Nerezine	1436	1483	-3,17	NAB	D100	Nerezine	3,8
59001	4111	Senj	2975	3056	-2,65	NAB	L59002	D8	8,6
59019	4224	Kompolje	476	499	-4,61	NAB	D50	Ž5140	2,9
59064	4312	Debelo Brdo	194	200	-3,00	PAB	D1	D25	8,6
59077	4109	Caska	5077	5201	-2,38	NAB	D106	Metajna	10,6
63001	4831	Bošana	2457	2826	-13,06	PAB	L63006	D106	0,5

Tablica 10. PROSJEČNI LJETNI DNEVNI PROMET (PLDP) U GODINAMA 2017. I 2018. S POSTOTKOM PROMJENE, LOKALNE CESTE

Oznaka ceste	Brojačko mjesto		Promet			Način brojenja	Brojački odsječak		
	Oznaka	Ime	2018	2017	% promjene		Početak	Kraj	Duljina (km)
63003	4701	Kolan	2453	2855	-14,08	PAB	L63002	Mandre	3,7
63013	5008	Kruškovače	211	209	0,96	NAB	Ž5203	Gr. BiH	9,7
63104	4832	Debeljak	1502	1389	8,14	PAB	Ž6041	Ž6040	2,1
63176	5201	Biograd	3845	3789	1,48	NAB	D503	Ž6063	3,2
65011	5009	Knin	1548	1566	-1,15	NAB	Ž6080	L65010	1,0
65050	5429	Drniš - istok	4958	4800	3,29	NAB	L65051	D33	0,3
65075	5334	Primošten	3924	3755	4,50	NAB	D8	L65076	2,4
65076	5331	Draga	712	643	10,73	NAB	Ž6127	L65075	4,2
67020	5434	Trolokve	132	137	-3,65	NAB	Ž6112	L67056	5,9
67029	5530	Zelovo	352	361	-2,49	NAB	L67014	D1	10,7
67040	5531	Sinj - jugoistok	4650	4629	0,45	NAB	D1	L67039	4,0
67065	5435	Solin Donja Strana	7518	6774	10,98	PAB	D8	Ž6253	3,4
67075	5533	Klis Kosa	2255	2169	3,96	PAB	Ž6253	Ž6253	7,6
67076	5534	Podi	2559	2359	8,48	PAB	D56	Ž6260	5,9
67194	5924	Pitve	2604	2588	0,62	NAB	L67190	D116	1,8
69010	6108	Opuzen	2351	2365	-0,59	NAB	D8	Ž6219	2,3
69012	6109	Krvavac	2426	2412	0,58	NAB	L69013	Ž6220	1,8
ner.	2014	Velika Mlaka	24153	23627	2,23	NAB	V. Mlaka	V. Gorica	2,0
ner.	3125	Roknići	298	307	-2,93	PAB	Ž3228	Ž3229	9,0
ner.	6032	Ploče Birina	...	6727	...	NAB	D8	Ž6216	0,8

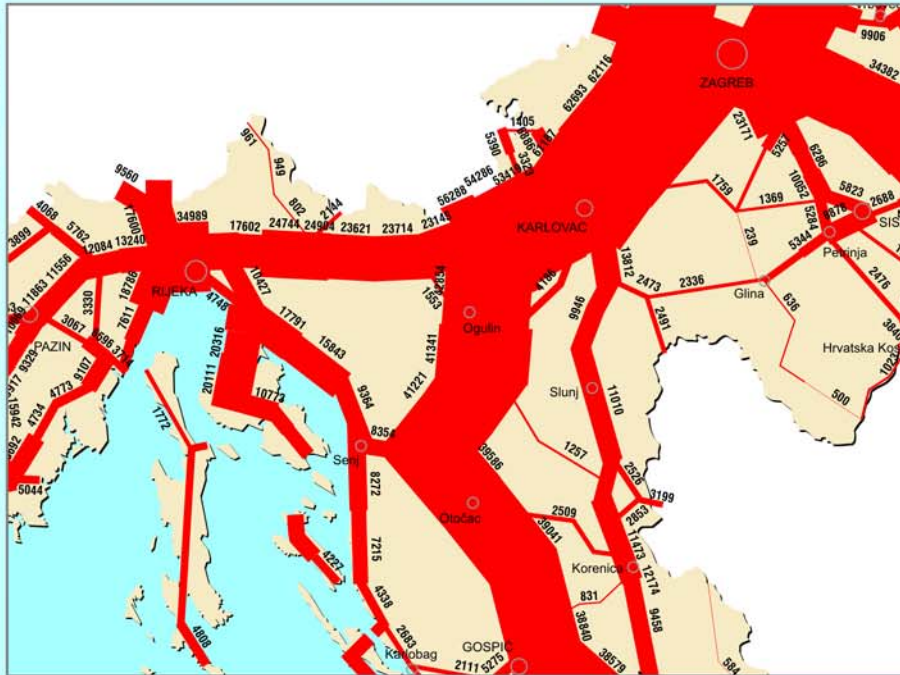
... Nema podataka

**BROJENJE PROMETA
NA CESTAMA
REPUBLIKE HRVATSKE
GODINE 2018.**

- PRETHODNI REZULTATI -

PROSJEČNI LIJETNI DNEVNI PROMET

5



PRILOZI

**Kartografski prikaz:
Mreža državnih cesta i autocesta,
razmještaj mjesta brojenja prometa
(stanje 31. kolovoz 2018.)**

**Kartografski prikaz:
Intenzitet prometa na odabranim
cestovnim pravicima,
PLDP (7. i 8. mjesec) 2018. godine**



REPUBLIKA HRVATSKA

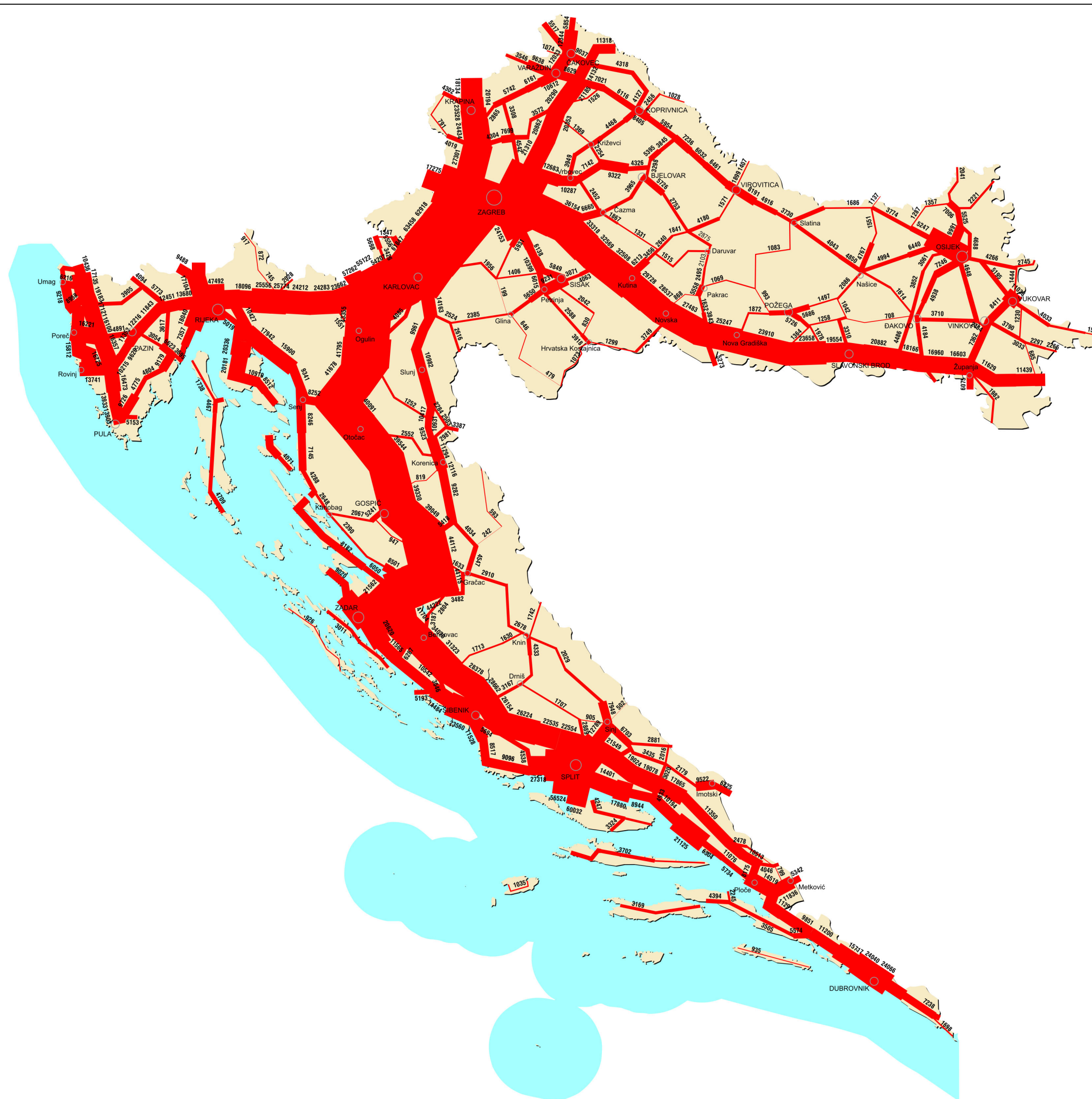
**INTENZITET PROMETA
NA ODABRANIM
CESTOVNIM PRAVCIMA**

**PROSJEČNI LJETNI
DNEVNI PROMET
(7. I 8. MJESEC)
2018. GODINE**

Tumač:

14049

PLDP 3600 vozila = 1 mm





REPUBLIKA HRVATSKA

RAZMJEŠTAJ MJESTA BROJENJA PROMETA (stanje, 31. kolovoza 2018.)

NAČIN OZNAČAVANJA BROJAČKIH MJESTA

BROJ BROJAČKOG MJESTA

60 01

BROJ KVADRANTA
NA ZEMLJOVIDU

BROJ BROJAČKOG
MJESTA U KVADRANTU

- 2820 ► neprekidno automatsko brojenje (QLD-6CX nano)
- 2014 ► neprekidno automatsko brojenje na neurtanoj nerazvrstanoj cesti (QLD-6CX nano)
- 2001 ► naplatno brojenje - naplatna postaja
- 2027 ► naplatno brojenje (virtualno brojačko mjesto)
- 3605 ► povremeno automatsko brojenje 2018. godine
- 4814 ► povremeno automatsko brojenje 2017. godine
- 2712 ► povremeno automatsko brojenje 2016. godine
- 5532 ► povremeno automatsko brojenje na ŽC i LC